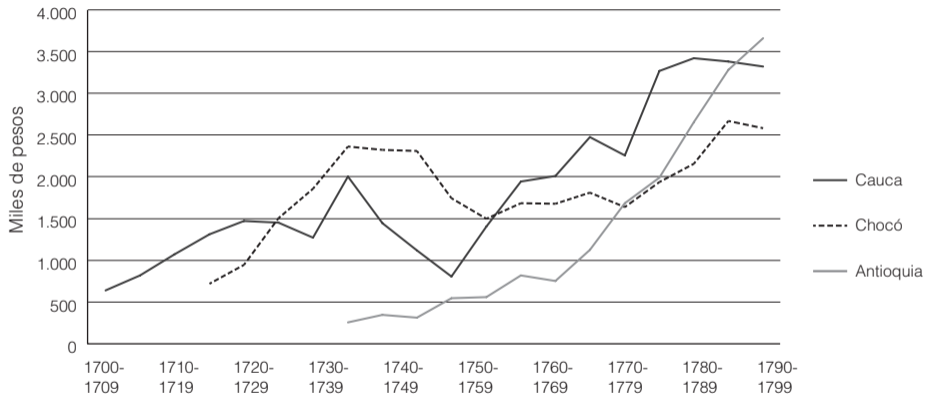


GRÁFICO IV.1. *Producción de oro en la Nueva Granada durante el siglo XVIII (total)*



FUENTE: Melo (1977).

GRÁFICO IV.2. *Producción de oro en Cauca, Chocó y Antioquia durante el siglo XVIII*



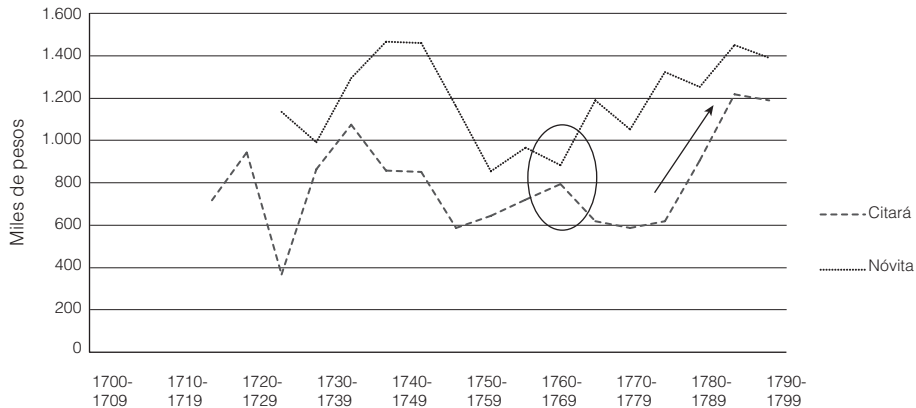
FUENTE: Melo (1977).

GRÁFICO IV.3. *Producción de oro en el Cauca:
Popayán y Barbacoas*



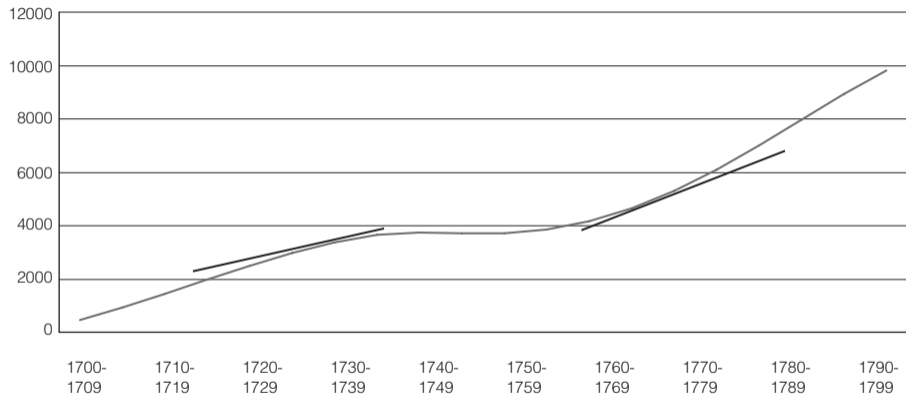
FUENTE: Melo (1977).

GRÁFICO IV.4. *Producción de oro en Chocó Nóvita y Citará*



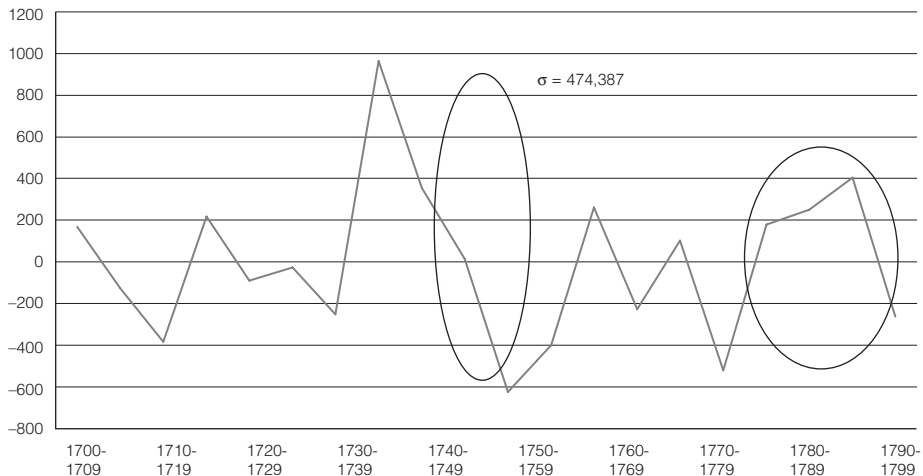
FUENTE: Melo (1977).

GRÁFICO IV.5. *Producción de oro siglo XVIII - Tendencia*



FUENTE: Melo (1977); estimaciones propias.

GRÁFICO IV.6. *Desviación de la producción de la tendencia de largo plazo (siglo XVIII)*



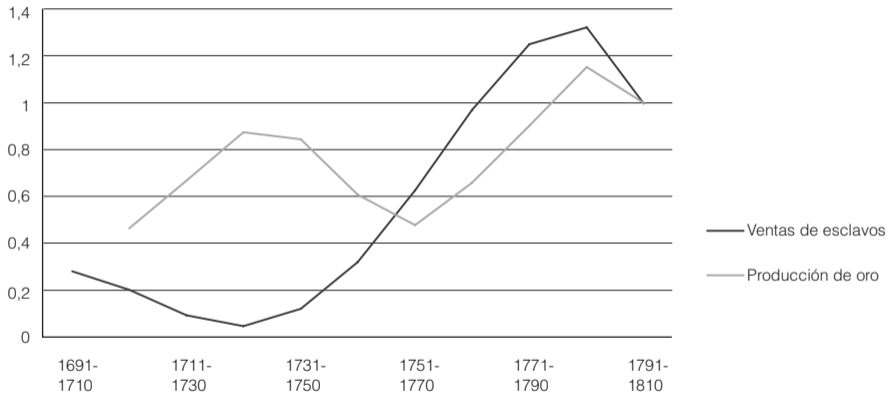
FUENTE: Melo (1977); estimaciones propias.

GRÁFICO IV.7. *Índices de producción de oro y números de esclavos en Chocó (1700-1784)*



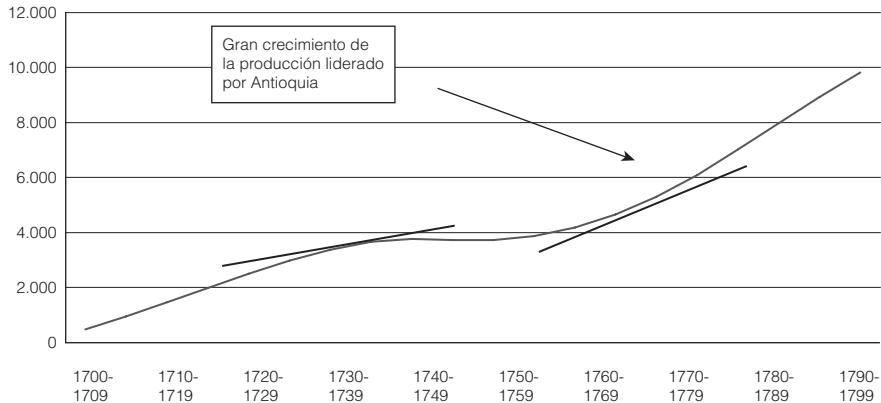
FUENTES: Melo (1977) y Sharp (1976); cálculos propios.

GRÁFICO IV.8. *Índices de producción de oro y ventas de esclavos en Popayán (1701-1800)*



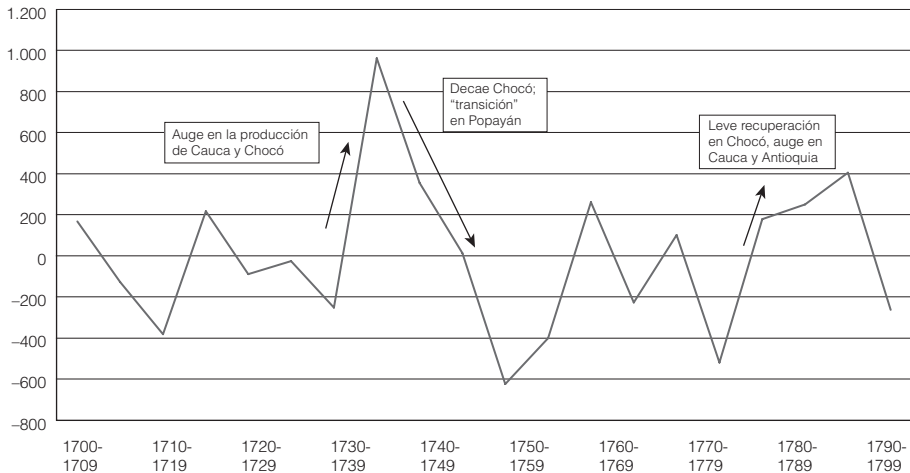
FUENTES: Melo (1977) y Colmenares (1997a); cálculos propios.

GRÁFICO IV.9. *Producción de oro siglo XVIII (tendencia)*



FUENTE: Melo (1977); estimaciones propias.

GRÁFICO IV.10. *Desviación de la producción de la tendencia de largo plazo (siglo XVIII)*



FUENTE: Melo (1977); estimaciones propias.