INFORME DE COYUNTURA ECONOMICA REGIONAL DE CORDOBA

I SEMESTRE DE 2004

CONVENIO INTERINSTITUCIONAL Nº 111
(Abril de 2000)

GERENTE GENERAL BANCO DE LA REPÚBLICA
Miguel Urrutia Montoya
DIRECTOR GENERAL DANE
César Augusto Caballero Reinoso
SUBGERENTE DE ESTUDIOS ECONÓMICOS BANCO DE LA REPÚBLICA
Hernando Vargas Herrera
SUBDIRECTOR DANE
Henry Rodríguez Rosa

COMITÉ EJECUTIVO NACIONAL

DIRECTOR UNIDAD TÉCNICA Y DE PROGRAMACIÓN ECONÓMICA DEL BANCO DE LA REPÚBLICA
Carlos Julio Varela Barrios
COORDINADOR ESTUDIOS ECONÓMICOS BANCO DE LA REPÚBLICA
Sandra Patricia González Serna
DIRECTOR TÉCNICO DE REGULACIÓN, PLANEACIÓN, ESTANDARIZACIÓN Y NORMALIZACIÓN DEL DANE
Eduardo Martínez Delgado
COORDINACIÓN OPERATIVA DIRIMEN - DANE
Hernando Flórez Álvarez - Coordinador
Xiomara Pardo Peña
David Rodríguez Mejía

COMITÉ EJECUTIVO REGIONAL

GERENTE BANCO DE LA REPÚBLICA MONTERÍA
Cira A. Campos Collazos
DIRECTORA TERRITORIAL DANE
Gloria Amparo Toro Cáceres
ADMINISTRADOR DIAN MONTERÍA
Amelia Jiménez Fernández

COMITÉ TÉCNICO REGIONAL

BANCO DE LA REPÚBLICA MONTERÍA
Alexandra Chaig Martínez
DANE REGIONAL MEDELLÍN
Carlos Alberto Cano
Humberto Arboleda
DANE -Edwards Montoya
Alfio Hernandez Herrera
DIAN MONTERÍA
José Luis Acuña

DISEÑO Y DIAGRAMACIÓN DE PORTADA

Dirección de Difusión Mercadeo y Cultura Estadística DANE

Edición
Septiembre de 2004

El INFORME DE COYUNTURA ECONOMICA REGIONAL, como documento de análisis de los principales fenómenos socioeconómicos de la provincia Colombiana, es un instrumento de gran utilidad para los diferentes estamentos económicos, los investigadores del país, los gremios y los usuarios de la información económica en general; facilita la comprensión de estos temas y permite a los administradores locales, el conocimiento oportuno y veraz de la información estadística territorial.

Para el DANE y el Banco de la República, reviste especial importancia presentar a la comunidad económica del país este documento, que ha de servir de apoyo para la planeación, la evaluación y la toma de decisiones a nivel territorial.

Conocedores de la necesidad de información en esa materia, el Banco de la República y el DANE, celebraron un convenio de cooperación técnica en el marco del Sistema Nacional de Información Estadística - SNIE, con el fin de apoyar la producción de información económica coyuntural, en forma adecuada, normalizada, oportuna y confiable, y propiciar su difusión y consulta a través de los bancos de datos existentes en el territorio nacional y de los diferentes medios de comunicación.

En el ámbito local, se ha sumado al esfuerzo del Banco y el DANE en clara mancomunidad de intereses la DIAN y esperamos contar con la colaboración de otras entidades que producen información económica, para que se consolide así la capacidad de lograr el propósito múltiple que se persigue con la publicación.

COMITÉ EDITORIAL

••••••

DEPARTAMENTO DE CORDOBA
DIVISION POLITICO - ADMINISTRATIVA

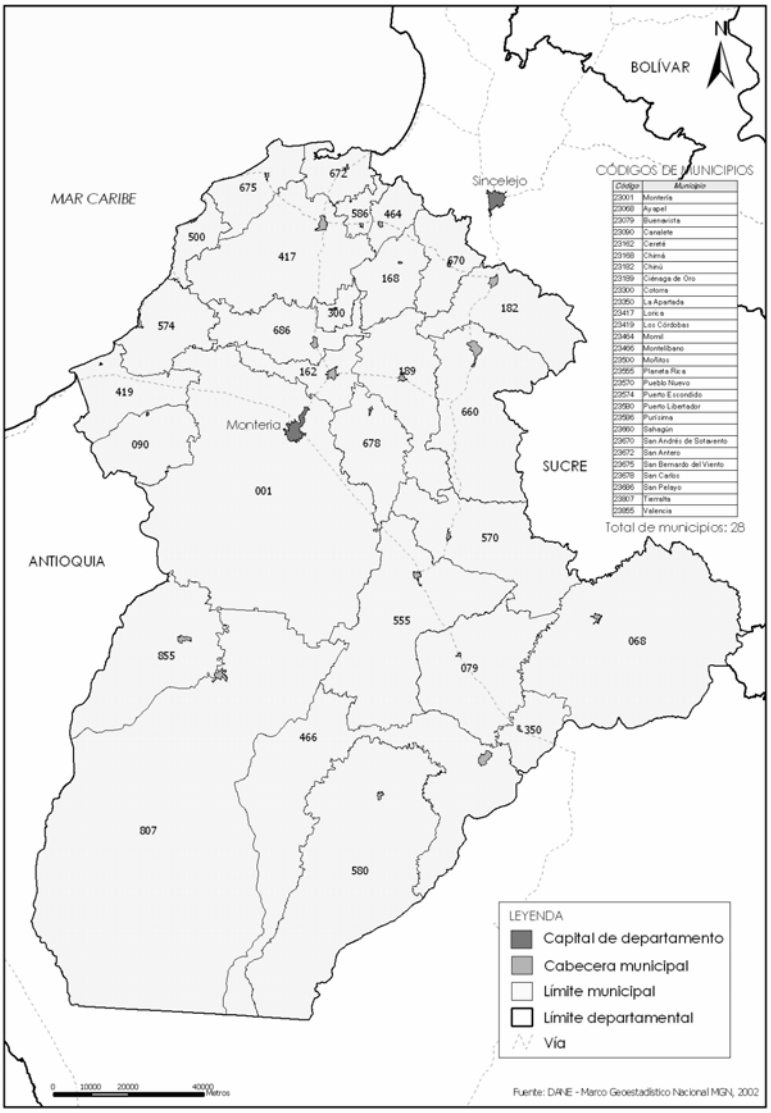

CONTENIDO

1. INDICADORES ECONÓMICOS NACIONALES 4
2. INDICADORES DE COYUNTURA ECONOMICA REGIONAL 9
2.1 PRECIOS 9
2.1.1 Índice de precios al consumidor. Año corrido y acumulado 12 meses 9
2.2 MERCADO LABORAL 12
2.2.1 Indicadores del mercado laboral en Montería 12
2.2.2 Tasa de desempleo 14
2.2.3 Indicadores del mercado laboral. Región caribe 16
2.2.4 Características del mercado laboral en Montería 18
2.2.5 Informalidad 20
2.3 MOVIMIENTO DE SOCIEDADES 21
2.3.1 Sociedades constituidas 21
2.3.2 Sociedades reformadas 22
2.3.3 Sociedades disueltas 22
2.3.4 Capital neto suscrito 22
2.4 SECTOR EXTERNO 22
2.4.1 Análisis exportaciones no tradicionales (FOB), exportaciones de bienes capital 22
2.4.2 Análisis importaciones (CIF), importaciones de bienes de capital 23
2.4.3 Balanza comercial, balanza comercial de bienes de capital 23
2.5 ACTIVIDAD FINANCIERA 24
2.5.1 Monto Colocaciones nominales –operaciones activas 24
2.5.2 Monto Captaciones nominales–operaciones pasivas 25
2.6 SITUACIÓN FISCAL 26
2.6.1 Recaudo de impuestos nacionales 26
2.7 DEMOGRAFIA 27
2.7.1 Evolución poblacional 27
2.8 SECTOR REAL 29
2.8.1 Agricultura 29
2.8.2 Minería 30
2.8.3 Sacrificio de ganado 31
2.8.3.1 Ganado vacuno, según número de cabezas y peso, por sexo 31
2.8.4 Sector de la construcción 33
2.8.4.1 Stock de vivienda 33
2.8.4.2 Licencias de construcción 34
2.8.4.3 Financiación de vivienda 36
2.8.5 Transporte 39
2.8.5.1 Transporte público urbano de pasajeros 39
2.8.6 Industria 41
2.8.6.1 Encuesta anual manufacturera 41

ANEXO ESTADÍSTICO ICER

1.

Tabla 1
Indicadores Económicos Nacionales

Indicadores Económicos	2003 I	2003 II	2004 I	2004 II
Precios				
IPC (Variación % anual)	7,6	7,21	6,2	6,1
IPC (Variación % corrida)	3,37	5,01	3,1	4,6
IPP (Variación % anual)	11,48	10,95	4,57	5,88
IPP (Variación % corrida)	3,33	4,3	2,2	4,45
Tasas de Interés				
Tasa de interés pasiva nominal (% efectivo anual)	7,7	7,8	8,0	7,8
Tasa de interés activa nominal Banco República (% efectivo anua	15,0	15,2	15,1	15,2
Producción, Salarios y Empleo	(p)	(p)		
Crecimiento del PIB (Variación acumulada corrida real %)	4,24	3,34	4,08	n.d.
Indice de Producción Real de la Industria Manufacturera 1/				
Total nacional con trilla de café (Variación acumulada corrida r	8,34	4,13	4,33	5,06
Total nacional sin trilla de café (Variación acumulada corrida r	8,61	4,22	4,15	5,10
Indice de Salarios Real de la Industria Manufacturera 1/				
Total nacional con trilla de café (Variación acumulada corrida r	0,53	-0,37	1,15	1,25
Total nacional sin trilla de café (Variación acumulada corrida re	0,53	-0,37	1,15	1,25
Tasa de empleo siete áreas metropolitanas (%) **3/**	52,8	53,4	53,3	52,6
Tasa de desempleo siete áreas metropolitanas (%) **3/**	17,5	17,0	16,9	15,5
Agregados Monetarios y Crediticios				
Base monetaria (Variación % anual)	15,34	14,13	23,25	24,20
M3 (Variación % anual)	10,85	13,02	12,44	13,03
Cartera neta en moneda legal (Variación % anual)	7,39	10,15	7,61	9,76
Cartera neta en moneda extranjera (Variación % anual)	7,56	-15,03	-19,94	13,84
Indice de la Bolsa de Bogotá - IBB				
Indice General Bolsa de Valores de Colombia - IGBC	1.588,59	2.075,77	NO FUE POSIBLE OBTENER ESTA INFORMACION	
Sector Externo				
Balanza de Pagos				
Cuenta corriente (US$ millones)	-626	-21	-722	
Cuenta corriente (% del PIB) **4/**	-3,4	-0,1	-3,3	
Cuenta de capital y financiera (US$ millones)	329	-210	946	
Cuenta de capital y financiera (% del PIB) **4/**	1,8	-1,1	4,3	
Comercio Exterior de bienes y servicios				
Exportaciones de bienes y servicios (US$ millones)	3.553	3.964	3.812	
Exportaciones de bienes y servicios (Variación % anual)	7,5	6,9	7,3	
Importaciones de bienes y servicios (US$ millones)	3.963	3.947	4267	
Importaciones de bienes y servicios (Variación % anual)	17,1	-0,5	7,7	
Tasa de Cambio				
Nominal (Promedio mensual $ por dólar)	2.959,01	2.826,95	2.670,80	2.716,56
Devaluación nominal (%anual)	30,82	17,45	-9,47	-4,18
Real (1994=100 promedio) Fin de trimestre	139,69	134,34	127,81	128,74
Devaluación real (% anual)	25,48	18,71	-8,51	-4,17
Finanzas Públicas 5/				
Ingresos Gobierno Nacional Central (% del PIB)	18,0	16,3	16,2	
Pagos Gobierno Nacional Central (% del PIB)	21,6	20,4	20,0	
Déficit(-)/Superávit(+) del Gobierno Nacional Central (% del PIB)	-3,6	-4,1	-3,8	
Ingresos del sector público no financiero (% del PIB)	37,2	34,6	n.d	
Pagos del sector público no financiero (% del PIB)	36,5	37,6	n.d	
Déficit(-)/Superávit(+) del sector público no financiero (% del PIB	0,7	-3,0	n.d	
Saldo de la deuda del Gobierno Nacional (% del PIB)	48,0	48,2	n.d	

(pr) Preliminar.

(p) Provisional.

1/ Calculado como el promedio ponderado por monto de las tasas de crédito de: consumo, preferencial, ordinario y tesorería. Se estableció como la quinta parte de su desembolso diario.

2/ A partir del primer trimestre de 2002 cálculos realizados por el BR con base en los Indices de la Nueva Muestra Mensual Manufacturera Base 2001=100.

3/ En el año 2000 el DANE realizó un proceso de revisión y actualización de la metodología de la Encuesta Nacional de Hogares (ENH), llamada ahora Encuesta Continua de Hogares (ECH), que incorpora los nuevos conceptos para la medición de las variables de ocupados y desocupados entre otros. A partir de enero de 2001 en la ECH los datos de población (ocupada, desocupada e inactiva) se obtienen de las proyecciones demográficas de la Población en Edad de Trabajar (PET), estimados con base en los resultados del censo de 1993, en lugar de las proyecciones en la Población Total (PT) . Por lo anterior, a partir de la misma fecha las cifras no son comparables, y los datos correspondientes para las cuatro y las siete áreas metropolitanas son calculados por el Banco de la República.

4/ Calculado con PIB trimestral en millones de pesos corrientes, fuente DANE.

5/ Las cifras del SPNF son netas de transferencias. Los flujos están calculados con el PIB trimestral y los saldos de deuda con el PIB anual.

Fuente: Banco de la República, DANE, Ministerio de Hacienda, CONFIS- Dirección General de Crédito Público, Superintendencia Bancaria, Bolsa de Valores de Colombia.

ENTORNO MACROECONÓMICO DEL PRIMER SEMESTRE DE 2004

1.1 ACTIVIDAD ECONÓMICA

Según lo exhibido en los últimos cuatro trimestres, se revierte la tendencia de modestas tasas de crecimiento mostrada en los años posteriores a la gran contracción de la demanda en 1998-1999.

Durante el primer semestre de 2004 la economía colombiana continúa presentando el buen desempeño registrado a partir del tercer trimestre de 2003 donde se observan tasas de crecimiento superiores al 4%. En rigor, según las cifras del DANE en los dos primeros trimestres de 2004, el crecimiento anual fue de 4.0% (I) y 4.25% (II). El crecimiento del PIB de enero a junio de 2004 fue de 4.12%, superior al registrado en igual período de 2003 (3.19%) y al del primer semestre de 2002 (1.24%). De hecho, parece revertirse la tendencia exhibida en los años posteriores a la gran contracción de la demanda de 1998 y 1999 en la cual la economía parecía estabilizarse en modestos ritmos de crecimiento y todo apunta a que la brecha de producto se está cerrando lentamente.

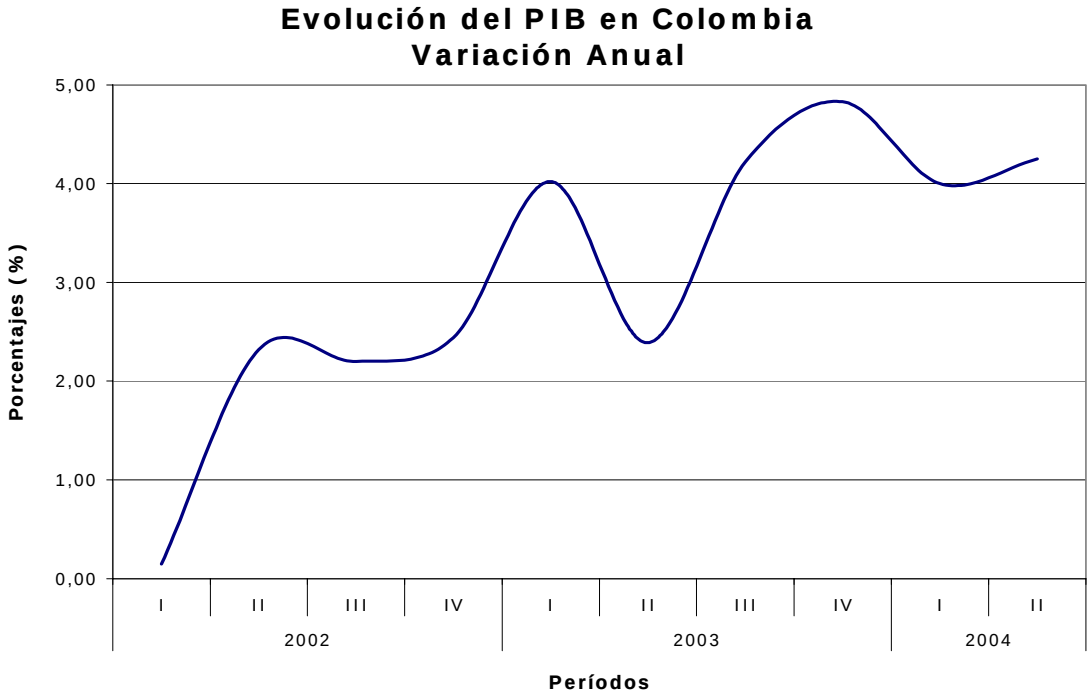

A nivel sectorial, el crecimiento económico durante el primer semestre fue muy positivo para los sectores de construcción (10.29%), industria manufacturera (5.15%), el comercio, los restaurantes y hoteles (5.39%) y el transporte, almacenamiento y comunicación (5.14%). Respecto de la actividad minera se observó un aumento del 3.97%, reduciendo su ritmo de crecimiento, como quiera que en el primer semestre de 2003 creció a una tasa del 9.62%. El sector financiero registró un crecimiento semestral de 2.91%, menor que el de igual período del año anterior que fue de 4.88%.

Igualmente el informe de la muestra mensual manufacturera señala que la producción y las ventas reales del sector industrial, sin trilla de café tuvieron variaciones interanuales a junio de 2003 de 11.72% y 12.36% respectivamente.

La recuperación de la demanda se vincula con la mejora en los indicadores financieros del sector financiero a junio de 2004, tales como las utilidades, la rentabilidad, la percepción de riesgo crediticio, la calidad de la cartera y la liquidez. Con relación a la dinámica del crédito se destaca una desaceleración de la cartera comercial, un aumento en la cartera de consumo y una contracción de la cartera hipotecaria.

El buen desempeño de la economía puede explicarse por los siguientes factores internos y externos:

- Las mejores expectativas de los agentes económicos, los bajos niveles de las tasas de interés reales, el flujo de remesas y la mejora en los términos de intercambio han jalonado la demanda interna, especialmente la inversión privada. Se destaca el repunte del consumo de hogares a partir del III trimestre de 2003.
- El crecimiento de la demanda externa que se deriva del buen ritmo de la economía mundial, la excelente recuperación de las ventas externas a Venezuela y los altos precios de los productos básicos (petróleo, carbón, ferroníquel).
- La política monetaria de la Junta Directiva del Banco de la República, basada en posturas de bajas tasas de interés de intervención coherentes con la fase del ciclo de pobre crecimiento económico en los últimos años. El éxito de esta política también se asocia a que ya no se evidencian algunos factores de oferta y demanda del mercado crediticio exhibidos en el período 1999-2002, que volvieron ineficaz el mecanismo de transmisión monetaria.

1.2 INFLACIÓN Y EMPLEO

El escenario revaluacionista del primer semestre de 2004 alivia presiones inflacionarias

La inflación en el primer semestre de 2004 fue de 4.59% con una variación interanual de 6.07%, situándose superior en siete puntos básicos del límite superior de la meta de inflación del Banco de la República. Los grupos que más presionaron la inflación fueron transporte y comunicación, salud y alimentos. Dos hechos relevantes caracterizan la variación del índice de precios al consumidor en lo corrido de 2004. El primero, advierte que el escenario revaluacionista de los últimos 15 meses ha contribuido a la disminución de la inflación básica de bienes transables y el segundo, que se observa una tendencia ascendente de la inflación básica de los bienes no transables que puede estar relacionada con el acercamiento de la producción observada a la producción potencial y al aumento en los precios de bienes y servicios regulados por el estado.

Respecto del mercado laboral, acorde con la dinámica de la economía, se evidencia un mejoramiento en los indicadores de empleo a nivel nacional y urbano. Según la encuesta continua de hogares del DANE (ECH) en junio de 2004 la tasa de desempleo en el total nacional se situó en 14.1%, análoga a la registrada en igual período de 2003 cuando se ubicó en 14.0%. En julio el desempleo se situó en 12.9%, inferior en 1.4% respecto de la observada en el 2003 que fue de 14.3%. La tasa de desempleo urbana, que considera los resultados de las 13 principales ciudades con sus áreas metropolitanas, se ubicó en 15.8% en junio y 15.3% en julio. En los mismos meses de 2003 registraron tasas de 16.9% y 17.8%.

1.3 SECTOR EXTERNO, MERCADO CAMBIARIO Y FISCALES

En el primer semestre de 2004 se consolida la tendencia revaluacionista y siguen mejorando las ventas externas por la demanda mundial y Venezuela

Según el DANE, las exportaciones colombianas en valor FOB crecieron 16.6% en el primer semestre de 2004 con relación al mismo período de 2003. Las exportaciones tradicionales crecieron el 14.4% y las no tradicionales el 18.5%. El fortalecimiento de las ventas externas es resultado del aumento de la demanda en el comercio mundial, el incremento sostenido de

los precios de los commodities y la recuperación de las exportaciones a Venezuela. Respecto de las importaciones, en el período analizado registraron un crecimiento de 15.8% explicado por las mayores compras de materias primas y bienes intermedios. Con todo, a junio de 2004 la balanza comercial de Colombia exhibió un superávit de US$ 154.1 millones FOB como resultado de un valor exportado de US$ 7.323.1 millones y un valor importado de US$ 7.169 millones.

En lo corrido de 2004 se consolida la tendencia revaluacionista en el mercado cambiario y que desde 2003 es un fenómeno común a la mayoría de las economías latinoamericanas. Prevalecen las condiciones macroeconómicas que determinan un aumento en la oferta de divisas tales como, el comportamiento favorable de los componentes de la cuenta corriente, la tasa de paridad que sigue alentando la entrada de capitales y los bajos niveles de la prima de riesgo de papeles soberanos. La intervención del Banco de la República comprando alrededor de 1.400 millones en lo corrido del año no ha logrado frenar la apreciación del peso lo cual corrobora el hecho de que el nivel de la tasa de cambio está determinado por los fundamentales de la economía.

Por último, en el frente fiscal no obstante que la evolución de las cifras fiscales está al tono con lo previsto en el acuerdo con el Fondo Monetario Internacional, voceros del Gobierno, los analistas de gremios, entidades consultoras y el Banco de la República coinciden en que es preciso profundizar las reformas estructurales, especialmente en lo referente a las pensiones y transferencias, para corregir radicalmente el problema del desequilibrio fiscal y mejorar el perfil de la deuda pública.

2. INDICADORES DE COYUNTURA ECONOMICA REGIONAL

2.1 PRECIOS

2.1.1 Índice de precios al consumidor

2.1.1.1 Comportamiento general acumulado a Junio de 2004

Gráfico 1
Total Nacional - Montería. Evolución de la tasa de crecimiento del índice de precios al consumidor año corrido.
1989-2004 (Junio)

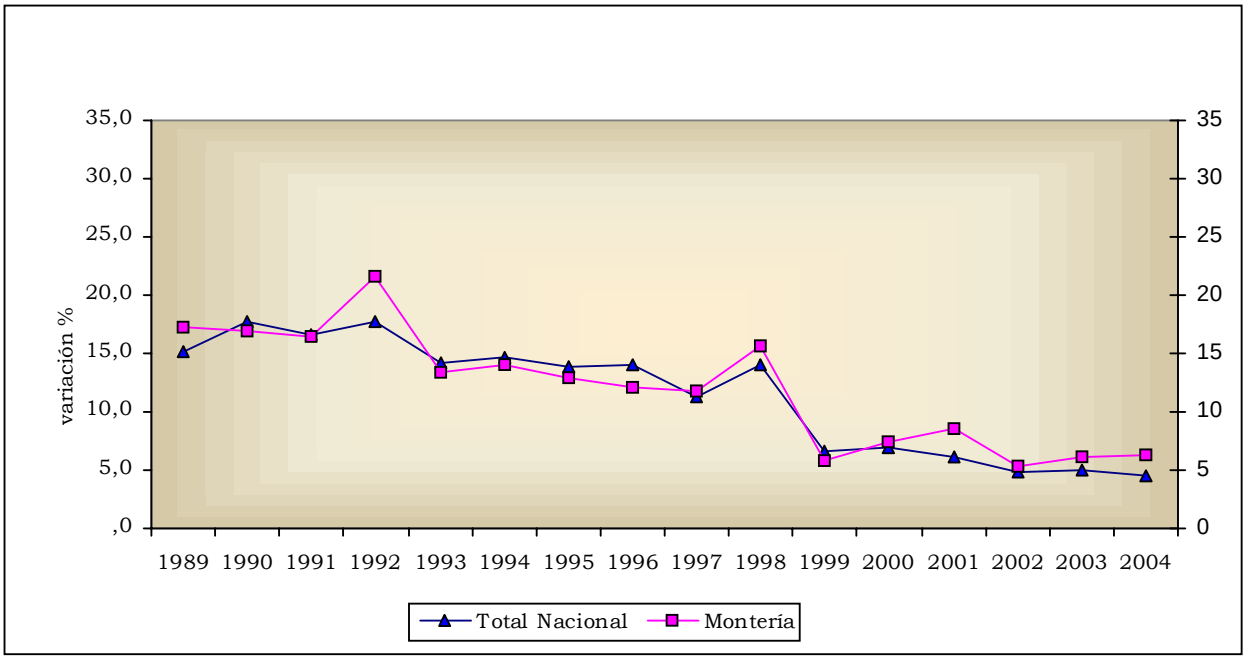

Fuente: DANE

En la ciudad de Montería, la variable inflación medida a través del Índice de Precios al consumidor registró una tasa de crecimiento en el primer semestre de 2004 de 6.29%, superior en 0.19 puntos con relación a igual período de 2003, cuya cifra fue de 6.10%. Esta cifra es superior en 1.7 puntos porcentuales por encima del comportamiento medio que registró el indicador a nivel Nacional (4.59%). (Ver gráfico 1).

Durante el primer semestre del año, se observa tendencia hacia la baja en ocho de las trece ciudades que componen el marco geográfico del IPC. Sin embargo, Montería al ser comparada con los registros de las otras ciudades se situó como la primera ciudad de mayor crecimiento durante este período.

Las ciudades que presentaron mayor crecimiento por encima del promedio nacional para el periodo en referencia son: Montería (6.29%), Cartagena (5.45%), Bucaramanga (5.33%), Villavicencio (5.06%), Pasto (4.90%), Bogotá (4.85%), Neiva (4.72%).

Por su parte, Barranquilla (4.49%), Manizales (4.46%), Pereira (4.30%), Medellín (4.19%), Cali (3.86%) y Cúcuta (3.26%), alcanzaron las tasas de retorno más bajas durante lo corrido del año.

2.1.1.2 Comportamiento general, enero - junio 2004, por grupos de gasto.

Cuadro 1
Montería. Comportamiento IPC acumulado, variación, contribución y participación por grupos de gasto.
(Enero - junio) 2004.

Grupo de Gastos	Variación año corrido %	Contribución a la variación año corrido	Participación año corrido %
Total Montería	6.29	6.29	
Alimentos	4.50	1.52	24.23
Vivienda y servicios públicos	2.87	0.61	9.84
Vestuario y calzado	0.72	0.04	0.69
Salud y servicios profesionales	6.65	0.40	6.50
Educación	5.41	0.24	3.96
Esparcimiento, cultura	28.33	0.98	15.62
Transporte y comunicaciones	14.19	2.06	32.89
Otros gastos varios	4.06	0.39	6.23

Fuente: DANE

En este período tres de los ocho agregados presentaron un crecimiento superior a la media que registró la ciudad (6.29%) tales como; cultura (28.33%), transporte y comunicaciones (14.19%) y salud (6.65%) los cuales presentan la mayor movilidad de precios al registrar las tasas anotadas.

Sin embargo, el mayor aporte inflacionario se focaliza en transporte y comunicaciones, alimentos y esparcimiento que impactan con mayor fuerza al indicador en su orden con 2.06, 1.52 y 0.98 puntos porcentuales respectivamente, los cuales en su conjunto aportan el 72.74% de la inflación que registra la ciudad de Montería para el período objeto de estudio. (Ver cuadro 1).

Cuadro 2
Montería. Comportamiento índice de precios al consumidor, variación anual y contribución, según grupos de gasto.
(Enero - junio) 2002 - 2004

Grupos de Gasto	Enero-Junio 2002		Enero-Junio 2003		Enero-Junio 2004	
	Variación año corrido %	Contribución puntos	Variación año corrido %	Contribución puntos	Variación año corrido %	Contribución puntos
Total	5.31	5.31	6.10	6.10	6.29	6.29
Alimentos	7.17	2.39	7.65	2.56	4.50	1.52
Vivienda	2.89	0.64	4.29	0.93	2.87	0.61
Vestuario	2.00	0.13	-0.3	-0,01	0.72	0.04
Salud	7.02	0.40	6.10	0.36	6.65	0.40
Educación	6.76	0.31	5.46	0.25	5.41	0.24
Esparcimiento	7.24	0.26	0.86	0.03	28.33	0.98
Transporte	4.31	0.58	10.33	1.44	14.19	2.06
Gastos Varios	5.75	0.55	5.30	0.51	4.06	0.39

Fuente: Dane

Haciendo una comparación, podemos decir que durante el año 2002 se observó una baja en la dinámica de cada grupo de la canasta, lo cual permitió obtener una cifra favorable en el ámbito local, históricamente como la más baja desde que se implementaron los Índices de Precios en la ciudad en el año 1989; comparándolo con el 2003 aunque cinco grupos de la canasta familiar en este período presentaron tasas de crecimiento inferiores a las registradas en el 2002. La alta dinámica en los grupos de alimentos, vivienda y transporte no permitieron situarse por debajo de la meta de inflación 5.5% establecida por el Banco de la República para el año en mención, igual situación se repite para el año 2004, siendo alimentos, esparcimiento y transporte los que ejercen gran influencia en el índice local para el período objeto de estudio.

Al considerar los periodos (Enero-junio) 2003-2004 con cada grupo de la canasta, observamos que transporte y comunicaciones juega un papel trascendental en el alto crecimiento del indicador. Al comparar la tasa de crecimiento promedio de este grupo entre los años 2003 y 2004 observamos que esta es mayor en el 2004 (Ver cuadro 2), fundamentada por el alza en los subgrupos de comunicaciones y transporte público en el cual se observa una gran responsabilidad en el agregado mencionado ocupando el primer lugar como el agregado que ejerce mayor tensión sobre el IPC local para el período objeto de estudio participando con el 32.89% del total de la inflación.

Al analizar el comportamiento del grupo transporte y comunicaciones, observamos que dos de los tres subgrupos que hacen parte de este grupo como son: transporte público y comunicaciones, son los que jalonan la dinámica creciente de éste, al presentar variaciones de 19.85% y 22.17%, respectivamente.

El primero de ellos es influenciado por la dinámica que presentan componentes como el taxi (60.0%), bus urbano (16.67%), buseta 16.67%, bus intermunicipal (16.03%).

El segundo de ellos es el subgrupo de comunicaciones (22.17%) influenciado por el servicio de telefonía local (22.42%) y servicio de correo (7.95%).

Siguiendo el orden, observamos que el grupo de alimentos es jalonado fundamentalmente por los subgrupos de tubérculos y plátanos y lácteos grasas y huevos, al registrar variaciones año corrido de 22.58% y 4.73%.

Siguiendo el mismo orden de ideas, el segundo grupo que ejerce la mayor presión inflacionaria en el indicador local es alimentos. Centramos la atención en aquellos con mayor contribución y se observa que los subgrupos de tubérculos y plátanos y lácteos, grasas y huevos, fueron los que ejercieron mayor tensión sobre el indicador, al participar conjuntamente con 14.76% del indicador del IPC local.

El subgrupo de tubérculos y plátanos (22.58%) es jalonado principalmente por el plátano y la papa con variaciones año corrido de 62.03% y 17.67%, respectivamente.

El subgrupo de lácteos, grasas y huevos se ve afectado principalmente por la leche con variación de 8.56%, grasas 9.20% y aceites 6.81%.

El tercer grupo que ejerce mayor presión en el indicador es el de esparcimiento jalonado fundamentalmente por el subgrupo de servicios y aficiones, al registrar variaciones año corrido de 36.22%, donde el juego de azar es el rubro de mayor crecimiento 100%.

2.2 EMPLEO

2.2.1 Indicadores del mercado laboral de Montería. Trimestre (Enero - marzo-abril - junio)

2.2.1.1 Trimestre Abril - Junio

En el segundo trimestre de 2004, según los resultados arrojados por la Encuesta Continua de Hogares para la ciudad de Montería, la Tasa Global de Participación (TG P.) fue 65.6%, inferior en -1.2 puntos a la presentada en igual trimestre del año anterior (66.8%), y en -0.6 puntos frente a la registrada en el mismo trimestre de 2002 (66.2%), pero superior en 0.4 puntos a la del 2001 (65.2%).

La tasa de ocupación, la cual se sitúa en 54.6%, evidencia una tendencia a la baja a partir del año 2002 con tasas superiores al 53.1% en el año 2001. Distinta conducta está presente en el indicador de desempleo el cual se ubicó en este trimestre en 16.7%, cuya tasa es la misma que el de igual trimestre en el año 2003, superior en 1.2 puntos e inferior en -1.9 puntos a los observados para los años 2002 y 2001 (15.5% y 18.6% respectivamente).

No obstante la cota de ocupación, la ciudad sigue presentando un alto índice de Subempleo (37.9% trimestre abril - junio 2004), que deja ver a través de los años 2001 a 2004 las características de la línea de ocupaciones que ofrece el mercado laboral monteriano, con tasas de subempleo inadecuado por ingreso por encima del 28.1% (2002) y Subempleo por insuficiencia de horas de más de 10.6% (2004).

Cuadro 3
Montería. Indicadores del mercado laboral, por trimestre 2001-2004 (Enero - marzo, abril - junio)

Concepto	Enero - Marzo				Abril - Junio			
	2001	2002	2003	2004	2001	2002	2003	2.004P
% población en edad de trabajar	76,7	77	77.3	77,8	76,8	77,1	77,4	77,9
Tasa global de participación	66,1	68,4	67.3	66,5	65,2	66,2	66,8	65,6
Tasa de ocupación	53,1	55,7	55.2	55,6	53,1	55,9	55,6	54,6
Tasa de desempleo	19,8	18,5	18.0	16,4	18,6	15,5	16,7	16,7
Desempleo abierto	18,5	17,1	17.1	16,2	16,4	14,7	16	16,2
Desempleo oculto	1,2	1,4	1.0	0,2	2,1	0,8	0,8	0,5
Tasa de Subempleo	33,6	39,9	34.5	35	37,6	34,8	35,5	37,9
Insuficiencia de horas	16,8	20	14.8	12,3	16,5	14,1	13	10,6
Empleo inadecuado por competencias	1,5	3,2	1.9	2,8	2,8	3,1	2,8	1,7
Empleo inadecuado por ingresos	25,6	30,5	27.3	30	30,4	28,1	29,8	33,5
Población Total	254.669	258.553	262.126	266.235	255.756	259.691	263.294	267.379
Población en edad de trabajar	195.274	199.038	202.614	207.151	196.328	200.211	203.859	208.319
Población económicamente activa	129.165	136.133	136.375	137.655	128.026	132.444	136.190	136.569
Ocupados	103.626	110.946	111.802	115.148	104.274	111.888	113.393	113.781
Desocupados	25.539	25.187	24.573	22.508	23.752	20.556	22.797	22.788
Abiertos	23.928	23.336	23.269	22.265	21.038	19.501	21.749	22.157
Ocultos	1.611	1.851	1.304	243	2.714	1.055	1.048	631
Inactivos	66.109	62.905	66.239	69.496	68.302	67.767	67.669	71.750
Subempleados	43.410	54.370	47.019	48.123	48.198	46.104	48.404	51.749
Insuficiencia de horas	21.674	27.242	20.174	16.988	21.078	18.645	17.682	14.446
Empleo inadecuado por competencias	1.896	4.419	2.589	3.792	3.580	4.170	3.774	2.284
Empleo inadecuado por ingresos	33.108	41.476	37.183	41.273	38.935	37.218	40.591	45.736

Fuente: DANE

a: Datos expandidos con proyecciones demográficas respecto a la PET por dominio de estudio.

b: Toda variable cuya proporción respecto a la PEA sea menor al 10%, tiene un error de muestreo superior al 5%, que es el nivel de calidad admisible para el DANE.

p: Datos preliminares

Al comparar el segundo trimestre de 2004 con igual período de 2003 se tiene que el stock de la Población Económicamente Activa (PEA), aumento en 379 personas, el de ocupados en 388 personas y los inactivos en 4.081 personas, lo que representa un crecimiento de 0.28%, 0.34% y 5.68% proporcionalmente para cada uno de los componentes del mercado laboral enunciados.

2.2.1.2 Trimestre Enero - Marzo

La población total del municipio de Montería, proyectada para el primer trimestre en el 2004 era de 266.235 personas, de las cuales 115.148 estaban ocupadas, 48.123 subempleados y 69.496 eran inactivas.

La tasa de desempleo en la capital cordobesa en el trimestre Enero - Marzo 2004 se ubicó en el 16.4%, inferior en 1.6 puntos frente al año anterior (18.0%) para este mismo período, tasa equivalente a 22.508 personas desempleadas en esta ciudad, de las cuales manifestaron un desempleo abierto 22.265 personas y un desempleo oculto 243 personas.

La tasa global de participación (TGP) para esta ciudad registró una disminución de 0.8 puntos al pasar de 67.3% en el primer trimestre de 2003 a 66.5% en el mismo trimestre de 2004, mientras que para estos mismos períodos la tasa de ocupación aumenta 0.4 puntos al pasar de 55.2% a 55.6% respectivamente.

2.2.2 Tasa de desempleo. Total Nacional, trece áreas y Montería

Analizando la tasa de desempleo para el total nacional y trece áreas según las cifras del cuadro 4, se vislumbra un comportamiento con magnitudes altas al inicio del año y bajas al finalizar el mismo, pero fluctuantes mes a mes.

Una conducta similar se observó hasta el año 2003 para las tasas correspondientes a la ciudad de Montería; sin embargo, los dos trimestres del año en curso presentan una tasa que aunque su magnitud sigue siendo alta (por encima del 16.0%) es bastante inferior a las presentadas en años anteriores, evidenciando además una tendencia al ascenso.

Cuadro 4
Total nacional, 13 áreas. Tasa de desempleo mensual.
Montería. Tasa de desempleo trimestral.
2001-2004 p

	2001			2002			2003			2004 P		
Meses	Total nacional (1*)	13 Areas	Montería	Total nacional (1*)	13 Areas	Montería	Total nacional (1*)	13 Areas	Montería	Total nacional (1*)	13 Areas	Montería
Enero	17	21	(-)	17,9	20,4	(-)	16,1	18,2	(-)	17	18,1	(-)
Febrero	17,3	20	(-)	16,4	18,8	(-)	16,5	17,6	(-)	15,4	17,1	(-)
Marzo	15,8	19,2	19,8	15	17,7	18,5	13	17,8	18	13,6	16,2	16,4
Abril	14,6	17,8	(-)	16,1	18,3	(-)	14,8	17,9	(-)	14,7	16,9	(-)
Mayo	14,4	18,1	(-)	15,3	17,5	(-)	13	16,7	(-)	13,6	14,8	(-)
Junio	15,1	18,6	18,6	16	18	15,5	14,2	16,9	16,7	14,1	15,8	16,7
Julio	15,2	17,8	(-)	15,6	18,3	(-)	14,3	17,8	(-)	(-)	(-)	(-)
Agosto	14,7	18,1	(-)	16	18,1	(-)	14,8	17,1	(-)	(-)	(-)	(-)
Septiembre	14,3	17,8	16,9	14,3	17,2	16,6	13,9	16,1	16,4	(-)	(-)	(-)
Octubre	14,4	16,8	(-)	14,7	16,1	(-)	13,6	15,4	(-)	(-)	(-)	(-)
Noviembre	13,5	16,8	(-)	14,9	15,5	(-)	13,3	14,1	(-)	(-)	(-)	(-)
Diciembre	13,5	16,4	15,4	15,6	15,7	17,3	12,3	14,7	13,5	(-)	(-)	(-)

Fuente: DANE

a: Datos expandidos con proyecciones demográficas respecto a la PET por dominio de estudio.

b: Toda variable cuya proporción respecto a la PEA sea menor al 10%, tiene un error de muestreo superior al 5%, que es el nivel de calidad admisible para el DANE

(1*): No incluye la población de los llamados territorios Nacionales antes de la Constitución de 1991.

p: Datos preliminares

En la gráfica 2 se presenta una visualización de algunos indicadores del mercado laboral en la ciudad de Montería. Según el comportamiento lineal de estos indicadores a partir del primer trimestre del año 2000, tuvieron comportamientos fluctuantes trimestre a trimestre, con valores absolutos oscilantes para la tasa de ocupación entre el 50.2% y 59.0%, para la tasa de subempleo entre el 24.1% y 44.7% y para la tasa desempleo entre el 13.5% y 20.4%.

Para lo corrido del 2004, los indicadores de desempleo y subempleo presentan una inclinación al alza, mientras que el indicador de ocupación muestra una tendencia a la baja.

Gráfico 2
Montería. Evolución de los indicadores trimestrales de empleo y desempleo
2002-2003 p

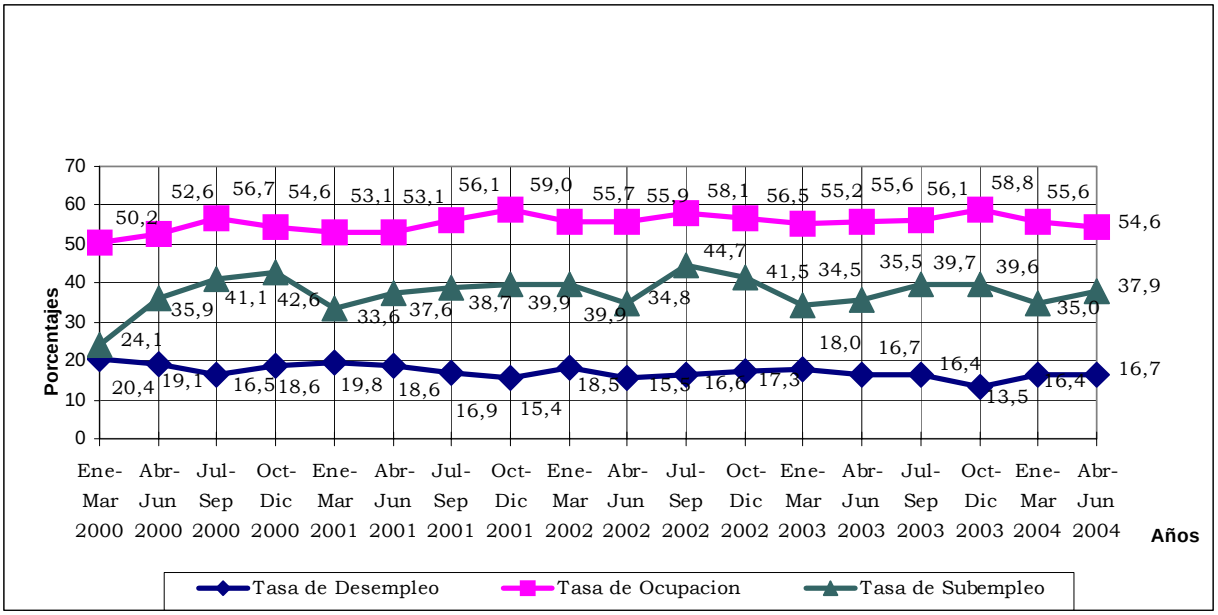

Fuente: DANE

P: Datos Preliminares

2.2.3 Región Caribe. Indicadores del mercado laboral

El cuadro 5, cuyo contenido corresponde a la información de la Región Caribe de la que hace parte el departamento de Córdoba, muestra que durante el primer semestre del año 2004 la desocupación se sitúo en 11.4%, lo que significa que había 447.933 personas desempleadas en la región, no obstante, esta cifra se coloca 0.4 puntos por encima del año inmediatamente anterior y -1.6 y -1.7 puntos por debajo de las registradas en los años 2002 y 2001, respectivamente.

En esta misma región la tasa global de participación (TGP) fue 54.8%, la de ocupación 48.5% la de subempleo 20.1%.

Por otra parte y para este mismo semestre, la tasa de desempleo correspondiente a las cabeceras municipales de esta región se ubica en el 13.1% frente al 6.7% en las zonas rurales.

Cuadro 5
Región Caribe. Indicadores del mercado laboral
2001-2004p (Enero – junio)

Concepto	2.001	2.002	2.003	2.004 p
% población en edad de trabajar	72,9	73,3	73,8	74,2
Tasa global de participación	56,3	55,7	54,7	54,8
Tasa de ocupación	49	48,4	48,7	48,5
Tasa de desempleo	13,1	13	11	11,4
Desempleo Abierto	12,3	12	10,7	11
Desempleo Oculto	0,7	1	0,4	0,4
Tasa de Subempleo	20,9	32,2	18,6	20,1
Insuficiencia de Horas	7,5	8,6	4,2	5,6
Empleo Inadecuado por Competencias	2,3	2,4	2,5	3,5
Empleo Inadecuado por Ingresos	18,3	29,1	17,1	18,2
Población Total	9.101.315	9.276.605	9.452.895	9.630.610
Población en edad de trabajar	6.637.050	6.803.518	6.972.374	7.143.842
Población económicamente activa	3.737.384	3.789.356	3.813.033	3.914.667
Ocupados	3.249.549	3.295.736	3.392.732	3.466.734
Desocupados	487.835	493.620	420.300	447.933
Abiertos	461.421	455.180	406.403	431.543
Ocultos	26.414	38.440	13.899	16.390
Inactivos	2.899.666	3.014.162	3.159.340	3.229.175
Subempleados	780.693	1.221.257	709.732	788.297
Insuficiencia de Horas	281.405	324.416	161.351	218.620
Empleo Inadecuado por Competencias	87.593	90.867	95.198	135.402
Empleo Inadecuado por Ingresos	683.970	1.101.895	652.786	713.600

Fuente: DANE Encuesta Continua de Hogares.
a: Datos expandidos con proyecciones demográficas respecto a la PET por dominio de estudio.
b: Toda variable cuya proporción respecto a la PEA sea menor al 10%, tiene un error de muestreo superior al 5%, que es el nivel de calidad admisible para el DANE.
p: Datos preliminares

El índice de ocupación de la Región Caribe en las cabeceras municipales (49.1%) es más elevado que el presente en las zonas rurales (47.2%), contrario a lo mostrado por la tasa de subempleo, el cual es más elevado en las zonas rurales (21.1%) que en las cabeceras municipales (19.8%).

El estudio de indicadores de la Encuesta Continua de Hogares para las trece principales ciudades arroja durante el segundo trimestre del año 2004 los siguientes resultados referentes a la proporción de informales dentro del empleo total, así:

La proporción de la población ocupada informal con relación al total de ocupados fue de 60.52 % en 2001, 61.31% en 2002 y 60.65% en el 2003, mientras que para el año 2004 esta proporción bajo a 58.68%.
Los indicadores anteriores señalan que para el 2004 se tenía un total de 4.547.078 trabajadores del sector informal, de los cuales 2.378.877 eran hombres (52.31%) y 2.168.201 mujeres (47.68%).

Los informales son principalmente personas cuyas edades están entre los 25 a 55 años, destacándose principalmente empleos en actividades de “Comercio” para los hombres y “Servicios” para las mujeres. En cuanto a la población

ocupada informal según el oficio desempeñado sobresale el de “Operarios no Agrícolas” para los hombres y “Trabajadores de los Servicios” para las mujeres.

2.2.4 Características del mercado laboral en la ciudad de Montería

Analizando la información contenida en la cuadro 6, concerniente al primer y segundo trimestre del año 2004 se observa lo siguiente:

Del total de ocupados, subempleados y desocupados, el mayor número se encuentra en el rango de edades que están entre los 25 a 55 años, mientras que para los inactivos en ambos períodos fue el rango de edades entre los 12 a 17 años.

En forma general para las personas ocupadas la posición ocupacional adquirida por la persona en el ejercicio de su trabajo que más se repite es "trabajador por cuenta propia" (personas que explotan su propia empresa económica o que ejercen por su cuenta una profesión u oficio sin utilizar ningún trabajador remunerado), seguido de “obreros o empleados particulares”, al interior de empresas con ramas de actividad como las de "Comercio" y los “Servicios comunales, Sociales y Personales”.

En cuanto a los desocupados cesantes, la categoría ocupacional descrita para el empleo que desempeñaron en el último trabajo ejecutado que se encuentra en mayor proporción es la correspondiente a "Obrero, empleado particular", y en segunda instancia lo correspondiente a la posición “Trabajador por cuenta propia”.

Se aprecia también y en forma inversa a los ocupados, las actividades en las que las personas desocupadas cesantes se desempeñaron la última vez que laboraron son las correspondientes a los “servicios comunales, sociales y personales” seguidas de las actividades del “comercio”.

En cuanto al número de personas inactivas, el mayor grosor según la actividad realizada durante la semana de referencia (semana calendario que antecede a la semana en que se realiza la encuesta) estuvo en la categoría “estudiando”, y en segundo grado la de “oficios del hogar".

Cuadro 6
Montería. Características de las personas ocupadas, subempleadas, inactivas y desocupadas (Cesantes)
Trimestre Enero - marzo y abril - junio 2004

Según grupos de edad

Personas/ Grupos de Edad	Ocupados		Subempleados		Desocupados		Inactivos	
	Enero - Marzo	Abril - Junio	Enero - Marzo	Abril - Junio	Enero - Marzo	Abril - Junio	Enero - Marzo	Abril - Junio
Total	115.148	113.781	48.123	51.749	17.910	18.248	69.496	71.750
De 12 a 17	5.501	5.143	1.267	1.474	669	543	26.679	26.634
De 18 a 24	19.773	19.454	9.908	11.779	5.830	5.926	14.166	13.757
De 25 a 55	79.233	78.102	33.985	34.899	10.514	10.728	14.960	16.993
De 56 y más	10.641	11.082	2.963	3.597	897	1.051	13.691	14.366

Según rama de actividad

Personas/ Rama de Actividad	Ocupados		Desocupados Cesantes (D)	
	Enero - Marzo	Abril- Junio	Enero - Marzo	Abril - Junio
Industria	15.110	15.169	1.102	1.626
Construcción	6.531	7.281	1.734	1.864
Comercio	38.583	37.955	6.231	5440
Transporte	11.608	10.433	986	1.135
Servicios Financieros	832	1.279	103	143
Actividades Inmobiliarias	3.702	3547	659	630
Servicios comunales, sociales y personales	34.214	33.795	6.538	6.739
Otras ramas *	4.486	4.322	556	671
No informa	81	(-)	(-)	(-)

Según posición ocupacional

Personas/ Posición Ocupacional	Ocupados		Desocupados Cesantes(D)	
	Enero - Marzo	Abril - Junio	Enero - Marzo	Abril - Junio
Obrero, empleado particular	30.711	31.579	9.447	9.441
Obrero, empleado gobierno	8.289	6.481	413	628
Empleado doméstico	8.023	10.100	2.330	3.037
Trabajador por cuenta propia	53.572	51.152	4.987	4.527
Patrón o empleador	7.373	7.095	625	479
Trabajador fam. Sin remuneraci	6.859	6720	108	136
Otro	322	654	(-)	(-)

Inactivos según Actividad Realizada

Actividad Realizada	Enero - Marzo	Abril - Junio
Buscando trabajo	(-)	(-)
Estudiando	35.590	35.050
Oficios del hogar	24.260	25.603
Otra actividad	7.469	9.459
Incapacitado	2.177	1.638

Fuente: DANE Encuesta Continua de Hogares. P: Datos Preliminares. (-)No hay información disponible

A: Datos expandidos con proyecciones demográficas respecto a la P.E.T, por dominio de estudio.

B: Toda variable cuya proporción respecto a la PEA sea menor del 10%, tiene un error de muestreo superior al 5%, que es el nivel de calidad admisible para el D.

C: Rama de actividad y/o Posición ocupacional desempeñada en empleo inmediatamente anterior

Así mismo, en lo concerniente a la asistencia escolar de la población inactiva para el periodo abril - junio de este año, fue de 55.07% participación que corresponde a 39.515 personas, que no asisten a ningún establecimiento educativo de educación formal regular.

2.2.5 Informalidad

Según la Encuesta Continua de hogares que realiza el DANE, operativamente se consideran trabajando en el sector informal las personas que cumplan las siguientes características:

- Los empleados y obreros que laboren en establecimientos, negocios o empresas que ocupen hasta diez personas en todas sus agencias y sucursales.
- Los trabajadores familiares sin remuneración
- Los empleados domésticos
- Los trabajadores por cuenta propia, excepto los independientes profesionales.
- Los patrones o empleadores en empresas de diez trabajadores o menos.
- Se excluyen de este sector los obreros y empleados del gobierno.

Según rama de actividad económica, en el segundo trimestre de 2004, la población ocupada informal en el sector comercial, tuvo una participación del 39.8% con respecto al total de Montería, inferior en 5.5% con igual período de 2003.

Al comparar ambos trimestres, se observa que el sector de construcción y transporte y comunicaciones, son los que han ganado mayor participación en informalidad, al presentar variaciones del 37.6% y 10.7%, en su orden.

Por el contrario, actividades inmobiliarias y agricultura pierden participación y encuentran variaciones negativas del 27.2% y 12.5%, respectivamente.

Por población ocupada, de acuerdo al número de personas que tiene el establecimiento, se encuentra que la mayor participación en la informalidad, se da en aquellas empresas en que el propietario trabaja solo y en establecimientos que ocupan de 2 a 5 personas, que para el segundo trimestre de 2004 se ubicaron en un nivel de participación del 55.9% y 38.3% en este orden de ideas.

Sin embargo, al comparar con igual período de 2003, el propietario que trabaja solo disminuye en 5.3% a nivel de participación, al igual que los que emplean de 6 a 10 personas (0.3%) y más de 11 con 29.1%, cediendo terreno a los establecimientos que ocupan de 2 a 5 personas con 9.0%

Cuadro 7
Montería. Informales población ocupada, por número de personas que tiene el establecimiento, según rama de actividad económica 2003-2004 (Abril–junio)

Rama de actividad económica	Abril -junio 2004					Abril -junio 2003				
	Total	Trabaja Solo	2 a 5 Personas	6 a 10 Personas	11 y más Personas	Total	Trabaja Solo	2 a 5 Personas	6 a 10 Personas	11 y más Personas
Total	86.126	48.113	33.013	4.928	72	85.704	50.558	30.129	4.917	101
Agricultura	2.758	1.121	1.185	452	(-)	3.137	1.128	1.570	439	(-)
Industria	13.068	7.278	5.361	429	(-)	11.907	7.286	3.819	803	(-)
Construccion	5.854	682	4.211	961	(-)	4.234	862	2.906	467	(-)
Comercio	34.256	16.656	15.526	2.002	72	36.072	19.152	14.550	2.320	50
Transp. y comunic.	9.221	7.336	1.745	140	(-)	8.288	7.042	1.177	69	(-)
S. financieros	487	199	182	106	(-)	483	295	153	35	(-)
Actividades inmob.	2.137	1.155	875	107	(-)	2.920	1.494	973	453	(-)
Servicios	17.715	13.090	3.929	696	(-)	18.486	13.161	4.943	332	50
Otos	631	596	(-)	35	(-)	175	137	(-)	(-)	(-)

Fuente: DANE
Datos expandidos con proyecciones PET por AREAS
Nota: Toda variable cuya frecuencia de ocurrencia en la poblacion de referencia es inferior al 10%, tiene un error relativo superior al 5%

En términos generales, el nivel de informalidad en la ciudad ha incrementado, al pasar de 85.704 personas en el período de análisis de 2003 a 86.126 en el 2004, lo que representa una baja de 0.5%.

2.3 MOVIMIENTO DE SOCIEDADES

2.3.1 Sociedades constituidas

Durante el primer semestre de 2004 se crearon en la ciudad de Montería un total de 256 empresas por valor de $5.833 millones, generando tasas de crecimiento anuales de -5.9% y 10.5%. Con relación al semestre anterior tenemos que la variaciones fueron del 23.7% y 17.8%, respecto a la cantidad y monto constituido respectivamente.

Los sectores económicos más dinámicos fueron en su orden: servicios comunales (35.5%), comercio (28.5%) y transporte y comunicaciones (18.0%); participando estos tres sectores con el 82.0% del total constituido.

En los meses de enero y marzo que se crearon el mayor número de entes; en junio se presentó el menor registro.

2.3.2 Sociedades reformadas

Entre enero y junio de 2004 se efectuaron transformaciones al capital en 15 instituciones por valor de $3.352 millones, reduciéndose el número de reformas e incrementándose el monto de estas en 37.5% y 31.3% en su orden, respecto a idéntica etapa del 2003. Frente al semestre anterior tenemos que se mantuvieron constantes el número de reformas y la cuantía de estas decreció en 56.2%.

Al igual que en períodos anteriores en las empresas cuyas actividades se centran en los servicios comunales (40.0%) y el comercio (33.3%) se realizaron el mayor monto de las reformas al capital.

2.3.3 Sociedades disueltas

En la ciudad de Montería durante el primer semestre de 2004 se liquidaron 62 sociedades por valor de $485 millones, incrementándose el número y la cuantía de las cancelaciones en un 40.9% y 41.0%, respectivamente.

Servicios comunales (37.1%) y comercio (30.6%) fueron los sectores económicos más golpeados en esta etapa.

Entretanto, tenemos que durante el mes de marzo se efectuó el mayor número de cancelaciones (30.6%).

2.3.4 Capital neto suscrito

Una inversión neta por valor de $8.700 millones se registró en la ciudad de Montería, conforme a las cifras suministradas por la Cámara de Comercio de esta ciudad. La tasa de crecimiento anual generada fue del 16.2%.

La mayor participación (81.4%) en el capital suscrito se concentró en los sectores de servicios comunales (37.1%) y comercio (30.6%).

2.4 SECTOR EXTERNO

2.4.1 Exportaciones

El departamento de Córdoba durante el primer semestre de 2004 exportó 105.836 toneladas por un valor FOB de US$ 175 millones, para igual período de 2003 se negociaron 39.976 toneladas por un valor FOB US$ 91 millones, donde el volumen de mercancías vendidas al exterior en el primer semestre de 2004 se aumentó en 164.8 % con respecto a idéntico semestre de 2003.

Según la clasificación CIIU y de acuerdo a su importancia relativa, la actividad que presentó el mejor desempeño fue la extracción de minas, que exportó 71.088 toneladas por un valor FOB US$ 2 millones, constituyéndose en el principal renglón exportador de Córdoba con una participación del 67,16 % del total de ventas al exterior.

Las ventas al exterior de la actividad minera van dirigidas principalmente a: Bélgica y Australia.

2.4.2 Importaciones

Durante el primer semestre de 2004, los bienes comprados en el exterior por el departamento de Córdoba ascendieron a US$ 17 millones. Las importaciones para el periodo enero - junio de 2004 presentaron un crecimiento de 18.8%, ya que estas pasaron de 20.695 toneladas en el primer semestre de 2003 a 24.578 en similar período de 2004.

Según la clasificación CIIU, durante el primer semestre de 2004, el 55.1% de los artículos importados corresponden al sector agropecuario, el 3.1% al sector industria, el 3.1% al sector minero y el 0.0 % a otras industrias.

Las compras del departamento de Córdoba fueron originarias principalmente de: Estados Unidos, España, Brasil, Alemania, Argentina, y Canadá.

2.4.3 Balanza comercial

La balanza comercial del departamento de Córdoba en el periodo de enero - junio de 2004 presentó un superávit de US$ 158 millones, equivalente a una variación nominal de 95.3%, respecto al mismo período del año anterior, en el cual la balanza presentó un superávit de US$ 80.9 millones.

Gráfico 3
Córdoba. Balanza comercial
Enero - junio, 2003- 2004

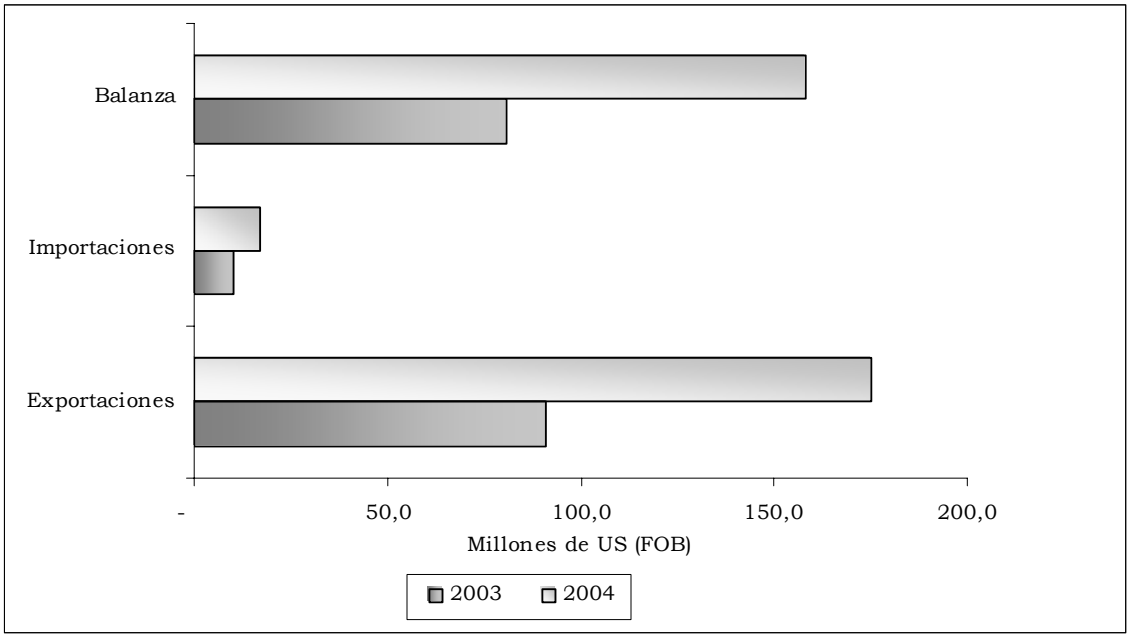

Fuente: DANE.

2.5 ACTIVIDAD FINANCIERA

2.5.1 Monto colocaciones - operaciones activas

La cartera bruta del sistema financiero de la ciudad de Montería a junio 30 de 2004 ascendió a $300.674 millones, siendo este valor ligeramente superior al de igual etapa del año anterior período en que se situó en $289.821 millones. La tasa de crecimiento anual fue del 3.7%.

Analizando la cartera por tipo encontramos que la comercial (56.3%) es la que tiene mayor peso dentro del total, seguida por la de consumo (32.2%), la hipotecaria (20.5%) y por último el microcrédito (1.2%). Todas las carteras registraron variaciones nominales positivas, excepto la hipotecaria; esta última tuvo una caída del 9.5%. A pesar de que el microcrédito aún es incipiente en la ciudad de Montería, destacamos un crecimiento del 26.4% en relación al saldo de junio 30 de 2003.

La cartera neta a junio 30 de 2004 fue de $272.610 millones, la variación nominal generada fue del 3.7%. (Cuadro 8)

Del total de colocaciones efectuadas en el departamento de Córdoba el 74.6% fueron efectuadas a través de las oficinas de Montería.

Cuadro 8
Montería. Cartera neta del sistema financiero
Saldos a junio 30

Conceptos	Millones de pesos jun-03	jun-04	Variación % Nominal
Total	262.863	272.610	3,7
1. Bancos Comerciales	262.863	272.610	3,7
Comercial	150.538	153.596	2,0
Consumo	74.782	87.783	17,4
Hipotecaria	61.922	56.034	-9,5
Microcréditos	2.579	3.261	26,4
Provisiones	26.958	28.064	4,1

Fuente: Superintendencia Bancaria

2.5.2 Monto captaciones - operaciones pasivas

La Superintendencia Bancaria reportó que las captaciones del sistema financiero de la ciudad de Montería, a junio 30 de 2004, fueron de $281.684 millones, la variación anual generada fue del 10.8%.

Los monterianos tienen mayor preferencia por los depósitos de ahorro (51.3%), luego los depósitos en cuenta corriente bancaria (34.3%) y por último en los certificados de depósito a término (14.4%). Estos últimos han venido perdiendo participación en el mercado debido principalmente a las bajas tasas de interés existentes actualmente, llevándolos a una tasa de crecimiento negativa del 8.2%

En el departamento de Córdoba, a junio 30 de 2004, las captaciones ascendieron a $418.247 millones, el 67.3% de estas se efectúan en la capital, del 32.7% restante tenemos que el 27.2% se concentran en 6 municipios (Cereté, Lorica, Sahagún, Planeta Rica, Montelíbano y Chinú) de 28 con que cuenta el departamento.

Cuadro 9
Montería. Principales fuentes de recursos del sistema financiero
Saldos a junio 30

Conceptos	Millones de pesos jun-03	jun-04	Variación % Nominal
Total	254.243	281.684	10,8
1. Bancos Comerciales	254.243	281.684	10,8
Depósitos de cuenta corriente bancaria	89.082	96.535	8,4
Certificados de depósito a término	44.328	40.690	-8,2
Depósitos de ahorro	120.822	144.445	19,6
Otros depósitos y obligaciones en m/l	11	14	27,3

Fuente: Superintendencia Bancaria

2.6 SITUACION FISCAL

2.6.1 Recaudo de impuestos nacionales

El comportamiento del recaudo vegetativo durante enero-junio 2004, se puede catalogar como bueno en comparación con el primer semestre del año 2003. El recaudo total por tipo de impuesto para la etapa de análisis fue de $ 233.889 millones, lo que representa un incremento del 219.8% con respecto al 2003.

Analizando el recaudo por cada uno de los impuestos en forma específica (Renta, Ventas y Retención en la fuente), observamos que el comportamiento global creciente del 219.8% es producto de una variación de cada uno de sus componentes en forma individual, siendo el de mayor variación el impuesto a la renta con un 457.9%, luego el impuesto a las ventas con 77.0% y por último la retención en la fuente con un 25.5%.

El comportamiento del buen nivel de recaudo para este período, se debe al gran aporte realizado por el contribuyente Cerro Matoso S. A., viéndose reflejado en su declaración de renta del año 2003, el cual ha sido el mejor que ha tenido durante los últimos cinco años.

Analizando la composición del recaudo por tipo de impuesto, durante el primer semestre de 2004, observamos que el 82.2% corresponde a renta, el 13.8% a retención en la fuente y el 3.9% al impuesto a las ventas. Al comparar las proporciones con idéntica etapa del 2003, observamos que se da el mismo comportamiento. Por tipo de impuesto encontramos que el mayor aporte al recaudo total lo realiza el impuesto sobre la renta, con 47.10%; retención en la fuente, con un 35.2%; luego el impuesto a las ventas, con un 7.01% y el impuesto para preservar la seguridad democrática con un 10.5%.

De las variables que conforman el recaudo vegetativo, el mejor comportamiento tanto para el periodo enero-junio del 2003 como para el 2004, se dio a nivel del impuesto sobre la renta, luego retención en la fuente y por último el impuesto a las ventas.

Analizando el comportamiento en términos relativos de cada uno de los impuestos, vemos como disminuyó su participación la retención en la fuente al pasar de un aporte en el 2003 de 35.2% a 13.8% en el 2004; en cuanto al impuesto a las ventas se observó igual comportamiento pero en menor proporción, al pasar del 7.0% en el 2003, al 3.9% en el 2004.

Respecto al impuesto a la renta tenemos que este tuvo un repunte con relación al 2003, siendo su participación con respecto al recaudo total del 47.1%, pasando en el primer semestre de 2004 a participar con el 82.2% del total recaudado.

2.7 DEMOGRAFIA

2.7.1 Evolución poblacional

Mapa 1. Densidad poblacional
Departamento de Córdoba
Proyección a junio 30 de 2005

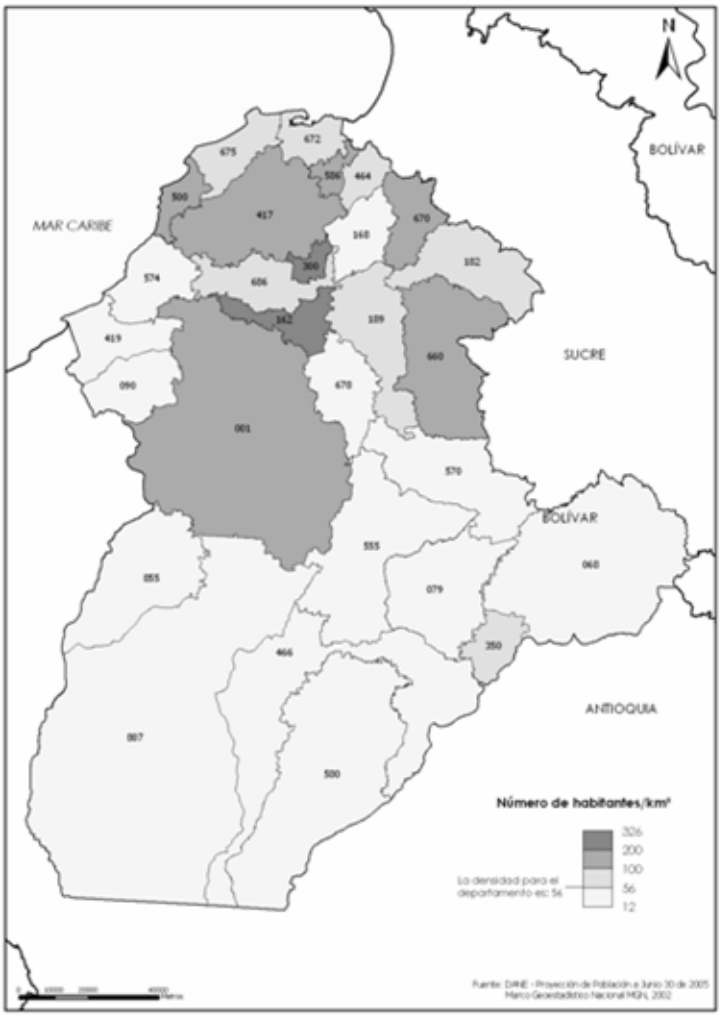

Cuadro 10
Córdoba. Proyecciones de población, por área según municipios
A Junio 30 de 2005

Código	Municipios	2005			% N.B.I.
		Total	**Cabecera**	**Resto**	1993
23 001	Montería	348.168	272.479	75.689	49,72
23 068	Ayapel	60.354	22.657	37.697	74,56
23 079	Buenavista	15.324	5.062	10.262	71,67
23 090	Canalete	12.812	2.616	10.196	90,64
23 162	Cereté	90.508	55.459	35.049	55,33
23 168	Chima	11.429	2.780	8.649	69,66
23 182	Chinú	40.803	19.634	21.169	62,59
23 189	Cienaga De Oro	38.546	17.582	20.964	62,23
23 300	Cotorra	18.339	4.887	13.452	76,90
23 350	La Apartada	15.487	10.308	5.179	79,80
23 417	Lorica	128.508	40.704	87.804	70,60
23 419	Los Córdobas	9.481	1.997	7.484	87,70
23 464	Momil	10.408	6.433	3.975	73,43
23 466	Montelíbano	55.097	34.244	20.853	61,27
23 500	Moñitos	24.203	5.387	18.816	82,06
23 555	Planeta Rica	59.931	37.350	22.581	60,59
23 570	Pueblo Nuevo	29.639	9.092	20.547	74,43
23 574	Puerto Escondido	10.985	3.012	7.973	86,53
23 580	Puerto Libertador	24.912	11.063	13.849	77,11
23 586	Purísima	15.828	7.059	8.769	78,27
23 660	Sahagún	137.527	59.277	78.250	66,15
23 670	San Andrés Sotavento	46.421	6.591	39.830	92,31
23 672	San Antero	19.418	11.632	7.786	83,34
23 675	San Bernardo Viento	29.443	8.981	20.462	81,05
23 678	San Carlos	16.933	3.434	13.499	78,97
23 686	San Pelayo	37.337	5.646	31.691	73,11
23 807	Tierralta	61.598	26.186	35.412	78,49
23 855	Valencia	27.325	10.666	16.659	79,67
	TOTAL	1.396.764	702.218	694.546	65,88

Fuente: DANE

2.8 SECTOR REAL

2.8.1 Agricultura

2.8.1.1 Producción agrícola en el departamento de Córdoba.

Cuadro 11
Córdoba. Cultivos transitorios y permanentes
2002-2003

Cultivos	Area Sembrada Hectáreas			Area Cosechada Hectáreas			Producción Toneladas		
	2002	2003	Var.%	2002	2003	Var.%	2002	2003	Var.%
Transitorios	144.072	146.062	1,4	140.329	131.253	-6,5	403.044	371.757	-7,8
Ajonjolí	957	368	-61,5	950	325	-65,8	604	198	-67,2
Algodón	22.113	20.272	-8,3	21.623	20.218	-6,5	43.156	39.045	-9,5
Arroz Riego	3.527	2.640	-25,1	3.525	2.640	-25,1	18.381	15.360	-16,4
Arroz Secano Manual	20.976	21.854	4,2	20.403	20.759	1,7	35.061	33.328	-4,9
Arroz Secano Mecanizado	2.858	11.160	290,5	2.705	10.064	272,1	10.904	43.906	302,7
Fríjol	1.275	1.367	7,2	1.204	1.314	9,1	988	1.417	43,4
Maíz Tecnificado	50.074	49.068	-2,0	48.994	38.165	-22,1	201.394	147.550	-26,7
Maíz Tradicional	40.069	37.492	-6,4	38.784	36.060	-7,0	73.788	66.009	-10,5
Sorgo	45	120	166,7	45	120	166,7	202	576	185,1
Patilla	2.178	1.721	-21,0	2.096	1.588	-24,2	18.566	24.368	31,3
Anuales y Permanentes	60.239	62.922	4,5	58.454	60.605	3,7	624.637	609.883	-2,4
Coco	1.313	1.818	38,5	1.117	1.493	33,7	5.890	9.891	67,9
Ñame	9.142	10.086	10,3	8.742	9.900	13,2	82.187	93.705	14,0
Platano	29.742	29.359	-1,3	29.128	28.010	-3,8	275.843	249.359	-9,6
Yuca	17.145	18.903	10,3	16.888	18.657	10,5	200.112	216.613	8,2
Cítrico	411	449	9,2	407	414	1,7	8.070	8.252	2,3
Guanabana	69	59	-14,5	69	59	-14,5	3.096	840	-72,9
Mango	719	644	-10,4	648	677	4,5	4.729	4.994	5,6
Maracuyá	571	608	6,5	363	501	38,0	5.926	7.895	33,2
Papaya	1.127	996	-11,6	1.092	894	-18,1	38.784	18.334	-52,7
Total	204.311	208.984	2,3	198.783	191.858	-3,5	1.027.681	981.640	-4,5

La información para los cultivos transitorios hace referencia a año agrícola, los anuales y permanentes a año calendario.
Preeliminar cosecha 2000-01 (Semestre B/2000). Pronóstico cosecha A/2001 y año 2001
Fuente: UMATA - Secretaría de Desarrollo Económico y Agroindustrial-UMATA-Concenso Departamental

La actividad agrícola en el departamento de Córdoba se ha mantenido constante a lo largo de los últimos años. Las áreas dedicadas a la siembra tuvieron un mínimo incremento del 2.3%.

En los cultivos transitorios el área sembrada pasó de 144.072 a 146.062 hectáreas. Entre estos cultivos tenemos que el algodón, el maíz y el arroz son los de mayor contribución, participando con el 98.0% del total sembrado en la región cordobesa.

El algodón continúa reduciéndose en la región; el área sembrada, cosechada y la producción obtenida de este producto agrícola decrecieron en 8.3%, 6.5% y 9.5% respectivamente.

En cuanto al maíz observamos un comportamiento similar al del algodón, una reducción en las áreas sembradas (3.9%), cosechadas (15.4%) y en la producción (22.4%).

A diferencia de los productos anteriores, la producción de arroz ha venido creciendo paulatinamente, es así como el área cosechada de este cereal se incrementó un 30.3%. Analizando el cultivo de acuerdo a la técnica utilizada para la siembra, tenemos que el arroz riego se ha reducido un 25.1%, el secano manual tuvo un ligero repunte del 4.2% y el secano mecanizado creció un 290.5%. De las 35.654 hectáreas de arroz sembradas durante el año 2003 tenemos que el 61.3% fueron destinadas para arroz secano manual, el 31.3% a secano mecanizado y el 7.4% restante para arroz riego.

La producción de arroz durante el 2003 fue de 92.594 toneladas, dicha obtención generó una tasa de crecimiento anual del 43.9%.

Respecto a los anuales y permanentes tenemos que estos cultivos presentaron repuntes en área sembrada (4.5%) y cosechada (3.7%) y decrecimientos en la producción (2.4%). Los más representativos dentro de esta clasificación son: El plátano, la yuca y el ñame. Estos productos participan con el 92.7% del área total sembrada.

La yuca mantiene su tendencia creciente, el área sembrada y la producción del tubérculo repuntaron un 10.3% y 8.2%, respectivamente.

El cultivo de plátano continúa siendo el de mayor peso dentro de los anuales y permanentes, sin embargo, el área sembrada de este se redujo 1.3%. La producción del producto agrícola decreció un 9.6%.

Con relación al ñame tenemos resultados positivos en áreas sembrada, cosechada y en producción; las tasas de crecimiento fueron de 10.3%, 13.2% y 14.0%, en su orden.

2.8.2 Minería

En el complejo metalúrgico de Cerro Matoso S. A., ubicado en el municipio de Montelíbano -Córdoba, se produjeron durante el primer semestre de 2004 un total de 53.968.520 de libras de ferroníquel, incrementándose la producción en un 5.2% en relación a igual etapa del 2003. Los meses de mayor producción fueron enero y marzo, respectivamente.

Cuadro 12
Córdoba. Producción y precio promedio níquel en la bolsa de Londres
Enero - junio, 2003 - 2004

Período	Producción Libras/Níquel	Var. %	US$ Promedio	Var. %
Total	105.246.939		9,97	
2003	51.278.419	-	3,79	-
2004	53.968.520	5,2	6,18	63,1

Fuente: Cerro Matoso S. A.

Respecto al precio promedio del mineral en la Bolsa de Londres encontramos que se mantuvieron altas cotizaciones del mismo a lo largo del período de análisis, generando una tasa de crecimiento anual del 63.1%. Este comportamiento es atribuido a la alta demanda del acero por parte de los países asiáticos, principalmente de China; siendo el níquel uno de los principales insumos utilizados por las metalúrgicas para el procesamiento del acero.

2.8.3 Sacrificio de ganado

2.8.3.1 Ganado vacuno, según número de cabezas y peso, por sexo.

Cuadro 13
Montería. Sacrificio de ganado vacuno, por sexo, cabezas, según trimestres
2003 - 2004

Municipios	Total		Machos		Hembras	
	Cabezas	Kilos	Cabezas	Kilos	Cabezas	Kilos
			2003			
Total	83.257	36.103.060	54.901	25.370.270	28.356	10.732.790
Primero	20.123	8.721.910	13.727	6.271.130	6.396	2.450.780
Segundo	18.207	7.734.080	11.164	5.070.570	7.043	2.663.510
Tercero	23.089	9.987.090	15.895	7.253.370	7.194	2.733.720
Cuarto	21.838	9.659.980	14.115	6.775.200	7.723	2.884.780
			2004			
Total	41.462	17.634.810	21.934	10.266.010	19.528	7.368.800
Primero	20.646	8.892.260	11.896	5.628.020	8.750	3.264.240
Segundo	20.816	8.742.550	10.038	4.637.990	10.778	4.104.560

Fuente:DANE

En Montería el sacrificio de ganado vacuno para el primer semestre de 2004, fue inferior en 8.2 % al registrado en igual semestre del año anterior, al pasar de 38.330 cabezas a 41.462.

Por sexo, las hembras sacrificadas se incrementaron en un 45.3% y los machos descendieron en un 11.9 %.

El peso en pie del ganado sacrificado fue superior en 7.2 % con relación al primer semestre de 2003, con un incremento en el peso de las hembras de 44.1% y un descenso en los machos de 9.5 %.

Gráfico 4
Montería. Sacrificio de ganado vacuno (cabezas) por sexo, según trimestres
2003 2004

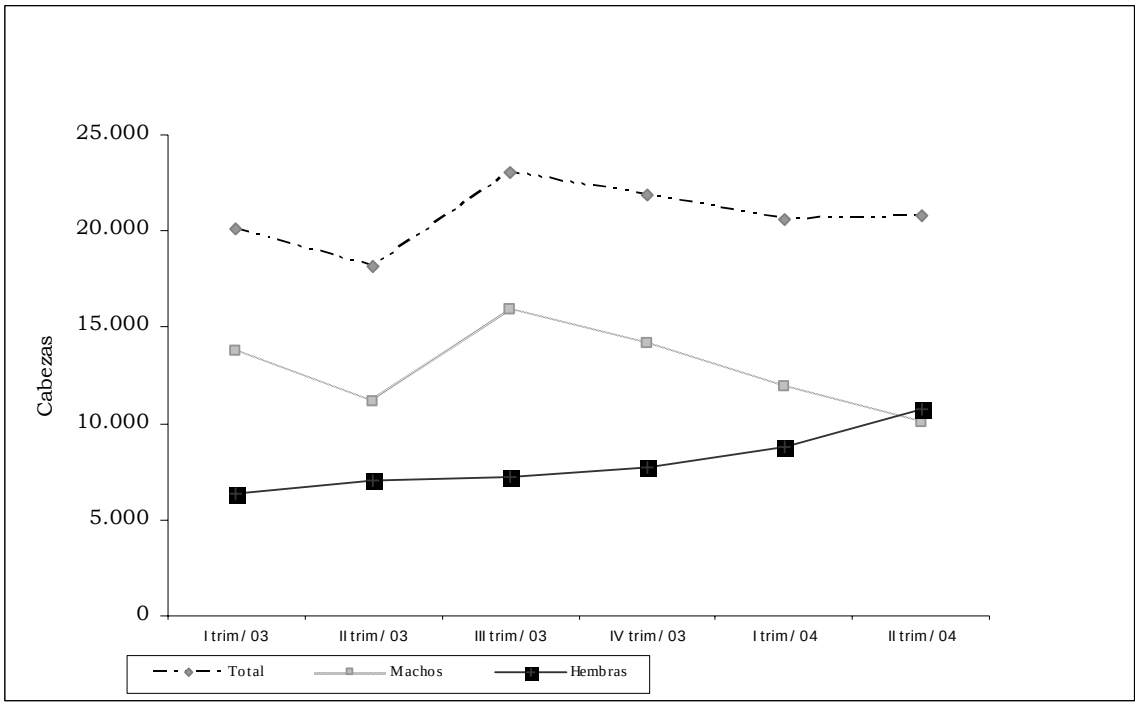

Fuente: DANE

El tercer trimestre de 2003, se presenta como el de mayor número de machos sacrificados para luego descender en períodos posteriores, a diferencia de las hembras que desde el primer trimestre del año anterior continúa su tendencia al alza.

Gráfico 5
Montería. Sacrificio de ganado vacuno (Kilos) por sexo, según trimestres 2003 - 2004

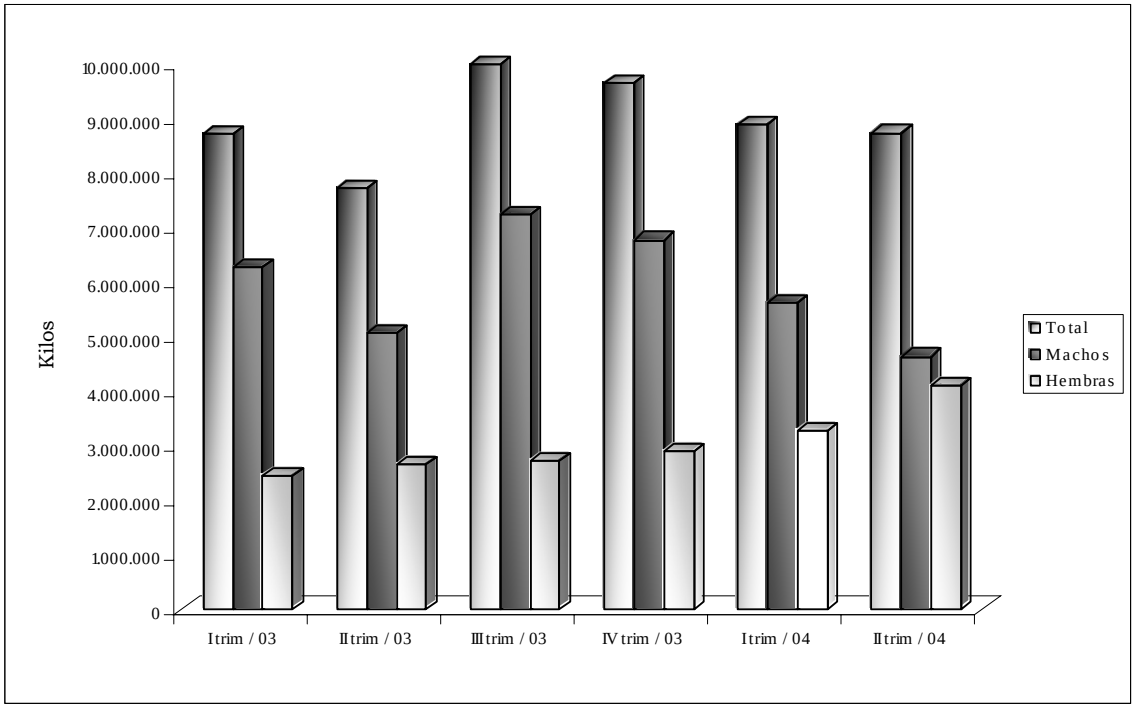

Fuente: DANE.

2.8.4 CONSTRUCCION

2.8.4.1 Stock de vivienda

Al realizar un balance del stock de viviendas al segundo trimestre de 2004, se encuentra en el departamento de Córdoba un total de 265.067 viviendas, superior en 0.40% a lo presentado en el primer trimestre y 1.45% en igual período del año anterior. Dicho valor, tiene una participación del 2.93% dentro del total nacional.

Por ubicación, el stock de viviendas localizadas en cabeceras representa un 50.9% del total muy semejante al resto con un 49.1%, predominando la destinación por uso propio 79.0% y por arriendo el 12.7%.

Por ocupación, se encuentra que en el resto predomina el tipo de ocupación propia, al tener una participación del 86.3%, superior que en las cabeceras en donde alcanza el 72.0%.

Al revisar la serie histórica de los datos, se evidencia un crecimiento muy leve en el stock de vivienda, al pasar de 256.638 en el primer trimestre de 2002 a 265.067 en el segundo de 2004, lo que representa una variación de 4.429 unidades. De igual forma, la participación por ocupación y ubicación se ha conservado estable en el transcurso de este tiempo, al no reflejarse grandes variaciones.

Cuadro 14
Córdoba. Stock de vivienda, por ubicación y tipo de ocupación, según trimestres
2002 - 2003 (I, II, III y IV) - 2004 (I y II)

	Total			Cabecera			Resto		
Trimestre	Stock total	cabecera	resto	arrendada	propia	otro tipo de ocupación	arrendada	propia	otro tipo de ocupación
				2002					
1	256.638	131.823	124.815	27.182	94.926	9.715	5.617	107.702	11.496
2	257.466	132.079	125.387	27.235	95.110	9.734	5.643	108.196	11.548
3	258.338	132.378	125.960	27.296	95.326	9.756	5.668	108.691	11.601
4	259.214	132.677	126.537	27.358	95.541	9.778	5.694	109.189	11.654
				2003					
1	260.278	133.161	127.117	27.458	95.889	9.814	5.720	109.689	11.708
2	261.259	133.560	127.699	27.540	96.177	9.843	5.747	110.191	11.761
3	262.286	134.002	128.284	27.631	96.495	9.876	5.773	110.696	11.815
4	263.214	134.344	128.870	27.702	96.741	9.901	5.799	111.202	11.869
				2004					
1	264.006	134.544	129.462	27.743	96.885	9.916	5.826	111.712	11.924
2	265.067	135.013	130.054	27.840	97.223	9.950	5.853	112.223	11.978

Fuente : DANE

2.8.4.2 Licencias de construcción

Durante el primer semestre de 2004, en el departamento de Córdoba se aprobaron licencias de construcción por 34.602 metros cuadrados, lo que representó un decrecimiento de 31.1% respecto a igual semestre del año anterior.

Por destinos se presentó una disminución en las áreas aprobadas para vivienda de 31.4% y para otros destinos se registró un descenso de 30.7%.

El número total de licencias aprobadas para el primer semestre de 2004 se redujo en 12.3% con respecto a los primeros seis meses del año anterior, otras destinaciones decrece en 17.4% y vivienda en 11.4%.

Cuadro 15
Montería. Número de licencias de construcción y área aprobada, por destinación.
2002 - 2004 (Enero - junio)

Años y trimestres	Número de licencias			Area aprobada m^2		
	Total	Vvivienda	Otros destinos	Total	Vivienda	Otros destinos
			2002			
Total	398	375	23	79.769	72.006	7.763
Primero	165	155	10	13.444	11.189	2.255
Segundo	46	41	5	28.552	27.643	909
Tercero	0	0	0	0	0	0
Cuarto	187	179	8	37.773	33.174	4.599
			2003			
Total	254	213	41	85.336	60.050	25.286
Primero	92	78	14	35.242	23.570	11.672
Segundo	54	45	9	15.005	9.105	5.900
Tercero	54	41	13	15.006	10.011	4.995
Cuarto	54	49	5	20.083	17.364	2.719
			2004			
Total	128	109	19	34.602	22.430	12.172
Primero	56	49	7	13.068	11.525	1.543
Segundo	72	60	12	21.534	10.905	10.629

Fuente: DANE

En el segundo trimestre de 2004, el total de áreas aprobadas se incrementa en 64,8% con respecto al primer trimestre del mismo año, al pasar de 13.068 metros cuadrados aprobados a 21.534.

Este incremento, es influenciado por el gran aumento presentado en Otros destinos, al pasar de 1.543 metros aprobados a 10.629, lo que representa un incremento del 588.9%, por su parte vivienda disminuye en 5.4%.

Gráfico 6
Montería. Área aprobada para vivienda y otros destinos
2002 - 2004 (Enero - junio)

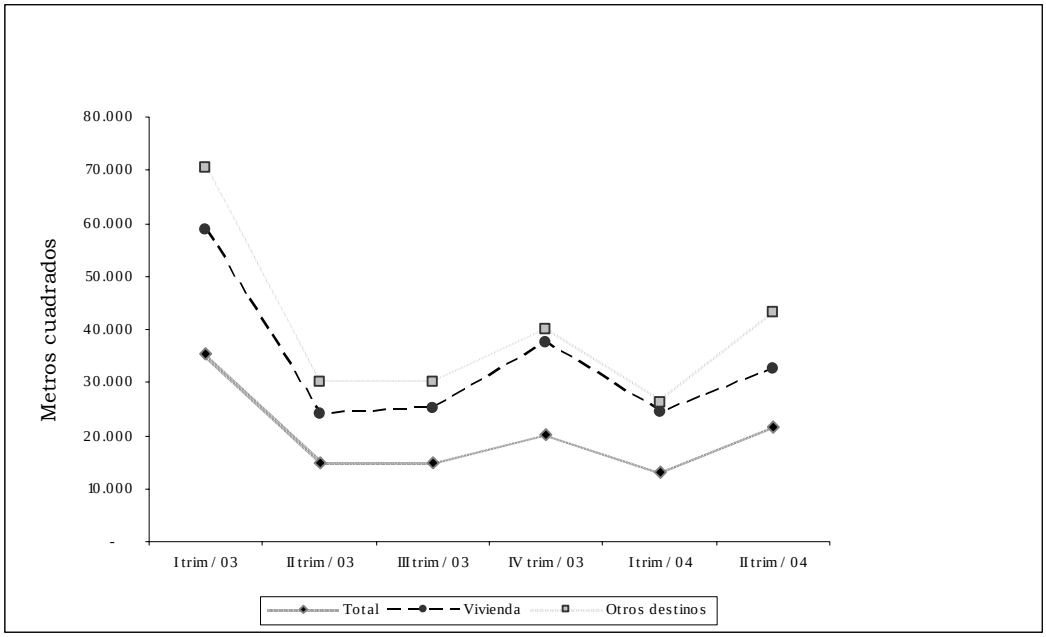

Fuente: DANE.

2.8.4.3 Financiación de vivienda

Del total de créditos desembolsados para vivienda nueva en el país ($179.010 millones de pesos) durante el segundo trimestre de 2004, el 0.3% le correspondieron al departamento de Córdoba, de los cuales el 95.9% fueron para Montería.

El valor de los créditos entregados por este concepto respecto al mismo trimestre de 2003, presentó un decrecimiento de 0.7% para el departamento y un crecimiento de 18.6% para Montería.

Para vivienda usada, los créditos entregados en este período, registraron una baja de 23.6% en el departamento de Córdoba y un crecimiento del 9.6% en Montería.

Cuadro 16
Total Nacional. Córdoba - Montería. Valor de los créditos para compra de vivienda nueva y usada, según trimestres.
2003 - 2004

Período	Valor de los créditos (millones depesos)		
	Nacional	Córdoba	Montería
Vivienda nueva y lotes con servicios			
2003			
Total	730.974	2.850	2.713
Primer trimestre	190.007	1.139	1.133
Segundo trimestre	169.102	562	451
Tercer trimestre	187.301	662	642
Cuarto trimestre	184.564	487	487
2004			
Total	368.959	840	817
Primer trimestre	189.949	282	282
Segundo trimestre	179.010	558	535
Vivienda usada			
2003			
Total	406.547	2.342	1.575
Primer trimestre	93.056	776	436
Segundo trimestre	105.363	805	523
Tercer trimestre	107.870	379	337
Cuarto trimestre	100.258	382	279
2004			
Total	204.684	831	789
Primer trimestre	95.430	216	216
Segundo trimestre	109.254	615	573

Fuente: DANE

El departamento de Córdoba participa con el 0.6% del total nacional de créditos desembolsados para vivienda usada en el segundo trimestre de 2004, inferior a lo ocurrido en el primer trimestre del mismo año 0.2%.

Por el contrario, la participación presentada en los créditos entregados para vivienda nueva, en el segundo trimestre de 2004 (0.3%) es superior a lo ocurrido en los primeros tres meses del año (0.2%).

Gráfico 7
Córdoba - Montería. Valor de los créditos para vivienda nueva, según trimestres
2002 - 2004

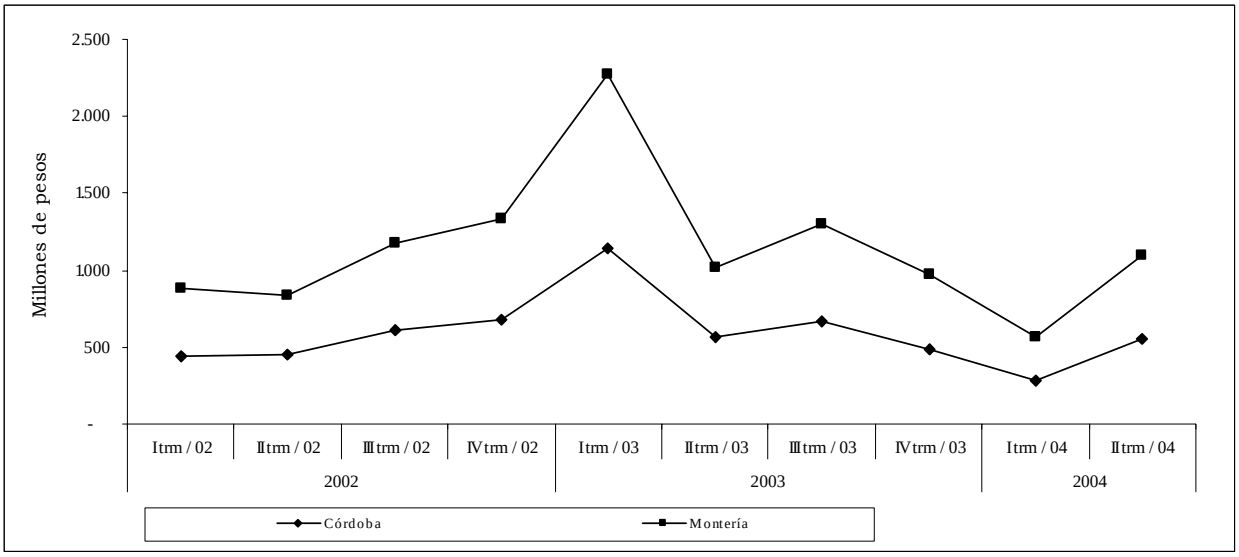

Fuente: DANE

Gráfico 8
Córdoba - Montería. Valor de los créditos para vivienda usada, según trimestres
2002 - 2004

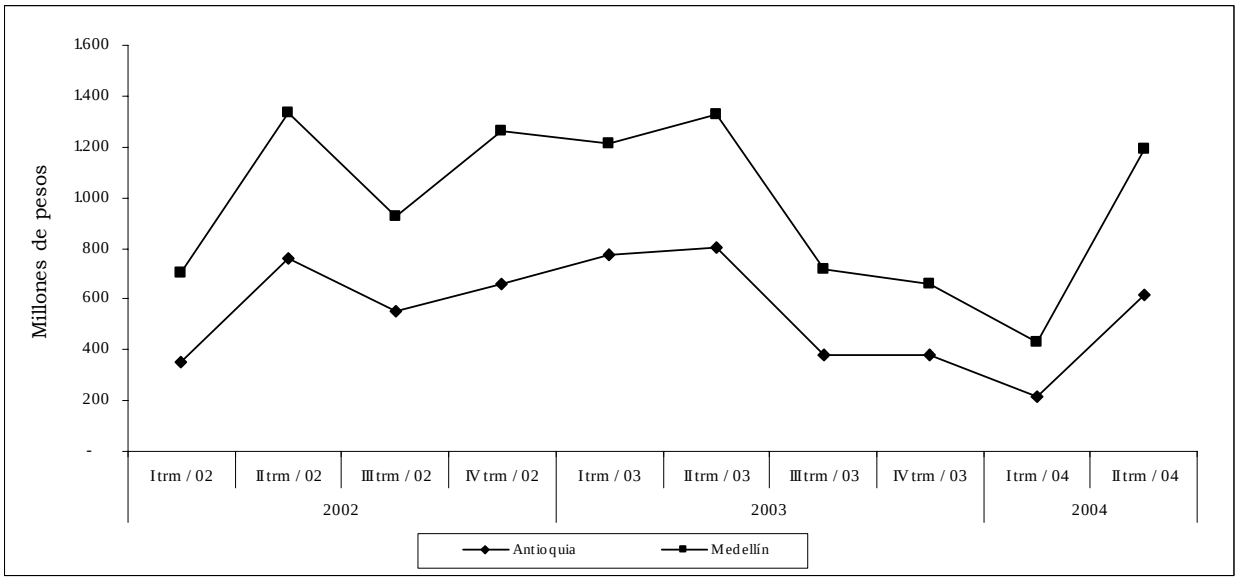

Fuente: DANE

2.8.5 Transporte

2.8.5.1 Transporte público urbano de pasajeros

Cuadro 17
Montería. Movimiento del parque urbano automotriz de pasajeros, por tipo de vehículo y nivel de servicio.
2003 - 2004 (Enero -junio)

Período	Total	Buses	Busetas	Micro buses colectivos
Promedio mensual de vehículos afiliados				
2003				
Enero - Marzo	417	123	35	259
Abril - junio	423	123	36	264
Julio - septiembre	422	123	37	262
Octubre - diciembre	428	123	37	268
2004				
Enero - Marzo	429	123	37	269
Abril - junio	429	123	37	269
Promedio diario de vehículos en servicio				
2003				
Enero - Marzo	313	104	19	190
Abril - junio	331	108	25	198
Julio - septiembre	331	109	25	197
Octubre - diciembre	322	109	20	193
2004				
Enero - Marzo	309	107	17	185
Abril - junio	302	102	18	182
Pasajeros transportados (miles)				
2003				
Enero - Marzo	9.315	5.031	608	3.676
Abril - junio	8.678	4.832	655	3.191
Julio - septiembre	8.873	5.066	715	3.092
Octubre - diciembre	8.449	4.970	601	2.878
2004				
Enero - Marzo	7.308	4.317	480	2.511
Abril - junio	7.044	4.077	438	2.529

Fuente: DANE

Durante el periodo enero - junio de 2004, el parque automotor urbano en la ciudad de Montería, medido por el promedio mensual de vehículos afiliados, registró un aumento del 2.1% frente al mismo periodo de 2003; distinto para el número de pasajeros transportados que decreció en 20.2 %.

En el primer semestre de 2004 se encontraban afiliados a las empresas de transporte urbano 858 vehículos, de los cuales 611 prestaron efectivamente el servicio, significando una utilización del 71.2 % del parque automotor.

Por clase de vehículo, los buses afiliados representaron el 28.7% del total del parque automotor y movilizaron el 58.5 % de los pasajeros.

La participación porcentual del parque automotor para enero - junio de 2004, fue de la siguiente forma: 28.7 % buses, 8.6 % busetas y 62.7% microbuses - colectivos; mientras que los pasajeros transportados participaron con 58.5% en buses, 6.4% en busetas y 35.1% en microbuses - colectivos.

Gráfico 9
Montería. Distribución porcentual del parque automotor y pasajeros Transportados
2003 - 2004 (Enero - junio)



Fuente: DANE

2.8.6 Industria

2.8.6.1 Encuesta Anual manufacturera

La Encuesta Anual Manufacturera (EAM) permite evaluar la evolución de las principales variables que conforman el sector manufacturero, donde las principales conclusiones para el caso del departamento de Córdoba, derivadas de los resultados de la EAM 2002, son las siguientes:

En el año 2002, el sector manufacturero alcanzó una producción bruta de $1.069.398 millones, ocupó un total de 2.733 personas, generó un valor agregado de $630.735 millones, con un total de 30 establecimientos para el período.

Cuadro 18
Córdoba. Resumen de las principales variables de la Encuesta Anual Manufacturera
1998 - 2002

Valor: en miles de pesos

Conceptos	Periodo				
	1.998	1.999	2.000	2.001	2.002
Número de establecimientos	26	29	31	32	30
Total Personal ocupado [a]	1.827	2.057	2.237	2.594	2.733
Personal remunerado					
Permanente [b]	1.480	1.568	1.688	1.651	1.691
Temporal [c]	98	150	233	564	531
Sueldos y Salarios [d]	18.886.553	23.554.666	31.441.234	41.690.053	40.576.056
Prestaciones sociales [e]	16.249.407	19.688.378	24.934.174	32.520.419	35.280.153
Producción bruta [f]	277.938.619	488.326.701	718.460.780	787.050.178	1.069.398.110
Consumo intemedio [f]	133.654.306	207.200.655	228.189.164	345.326.608	438.662.765
Valor agregado	144.284.313	281.126.046	490.271.616	441.723.570	630.735.345
Inversión neta	7.524.525	218.107.622	462.102.190	21.028.396	
Total activos [g]	840.671.268	1.265.881.860	1.915.253.060	2.233.033.264	2.465.812.905
Energía eléctrica consumida (KWH)	525.615.275	551.243.016	585.753.214	978.077.954	1.176.834.192

Fuente: DANE

[a] Incluye propietarios, socios, familiares, personal permanente y temporal contratado directamente por el establecimiento o a través de agencias

[b] Promedio año no incluye propietarios, socios y familiares ni personal temporal

[c] Promedio año del personal temporal contratado directamente por el establecimiento

[d] Estas cifras hacen referencia a los sueldos y salarios del personal permanente y temporal contratado directamente por el establecimiento

[e] Incluye aportes patronales al ISS, SENA, ICBF, cajas de compensación, sistemas de salud y fondos de pensiones del personal permanente y temporal contratado directamente por el establecimiento

[f] No incluye impuestos indirectos

[g] No incluye el valor de la revaluación de activos efectuada en el año ni los ajustes por inflación

[h] Revaluados a diciembre de 2001

[i] Incluye por reserva estadística las antiguas intendencias y comisarías

El total de personas ocupadas por el sector para el año 2002 es de 2.733, significando un incremento de 5.4% respecto de 2001. Del total de personas ocupadas, el 61.9% corresponde a personal de planta y el 19.4% temporales contratados directamente por el establecimiento.

Los sueldos y salarios pagados en el sector manufacturero durante 2002 fueron de $40.576 millones de pesos y las prestaciones sociales de $35.280 millones, significando una disminución de -2,7 % y un incremento del 8.5 % para sueldos y salarios, y prestaciones sociales respectivamente con relación al año 2001.

El consumo intermedio para el sector en el 2002, fue de $438.662 millones de pesos presentando un aumento de 27.0 % comparando con igual período de 2001. El consumo de energía eléctrica en kilovatios hora (KWH) ascendió a un valor de $1.176.834 millones para el 2002, con un incremento del 20.3 % con respecto al 2001.

Gráfico 10
Córdoba. Principales variables de la Encuesta Anual Manufacturera. 1998-2002

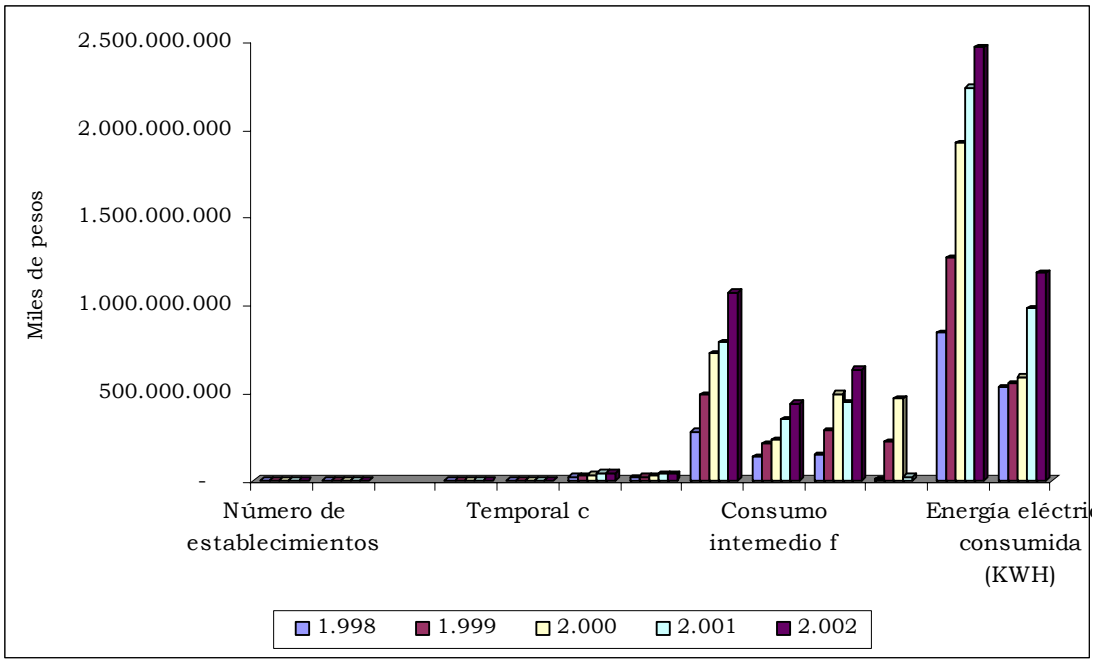

Fuente: DANE

Al analizar la evolución histórica de los años 1998 a 2002, se encuentra que el número de establecimientos se a incrementado en 6 unidades desde 1998 y se ha empleado 906 personas más en igual período, para una producción bruta de 1.069.398 millones de pesos en el año 2002, superior en 284.8% a lo presentado en cuatro periodos anteriores. Por su parte el valor agregado ha aumentado en 337.0% al pasar de $144.284 millones de pesos a $630.735 millones.

ANEXOS
ESTADÍSTICOS

ANEXO ESTADISTICO
Cuadro N° 1
Indices de precios al consumidor (IPC)

Variables / 13 ciudades	Indice de Precios al Consumidor año corrido			Indice de Precios al Consumidor variación 12 meses		
	I Semestre		Diferencia %	I Semestre		Diferencia %
	2003	2004		2003	2004	
Nacional	5.01	4.59	-0.42	7.21	6.07	-1.14
Medellín	5.63	4.19	-1.44	6.88	6.19	-0.69
Barranquilla	5.49	4.49	-1.00	8.32	5.88	-2.44
Bogotá D.C.	4.58	4.85	0.27	6.56	6.25	-0.31
Cartagena	6.52	5.45	-1.07	8.38	6.15	-2.23
Manizales	4.78	4.46	-0.32	6.88	5.56	-1.32
Montería	6.1	6.29	0.19	8.11	7.53	-0.58
Neiva	4.16	4.72	0.56	6.74	6.57	-0.17
Villavicencio	5.86	5.06	-0.80	8.04	6.16	-1.88
Pasto	4.04	4.9	0.86	9.65	5.73	-3.92
Cúcuta	5.05	3.26	-1.79	6.67	3.71	-2.96
Pereira	5.44	4.3	-1.14	8.01	5.56	-2.45
Bucaramanga	4.86	5.33	0.47	7.8	6.92	-0.88
Cali	5.35	3.86	-1.49	8.31	5.64	-2.67

Fuente: DANE
Cobertura geográfica: nacional y 13 ciudades
Periodicidad: mensual

ANEXO ESTADISTICO
Cuadro N° 2a
Encuesta Continua de Hogares (ECH)

Variables / 13 ciudades	Tasa de desocupación			Tasa de ocupación			Tasa global de participación		
	II trimestre		Diferencia % II trimestre 2003-2004	II trimestre		Diferencia % II trimestre 2003-2004	II trimestre		Diferencia % II trimestre 2003-2004
	2003	2004		2003	2004		2003	2004	
Nacional (13 ciudades)	17.2	15.9	-1.31	52.9	52.1	-0.77	63.8	61.9	-1.91
Medellín	16.8	15.4	-1.31	51.5	51.0	-0.48	61.9	60.3	-1.53
Barranquilla	17.7	14.6	-3.14	45.6	46.8	1.24	55.4	54.8	-0.59
Bogotá, D.C	17.4	15.4	-1.97	54.8	54.1	-0.67	66.3	64.0	-2.33
Cartagena	16.2	15.3	-0.90	43.3	43.6	0.31	51.6	51.5	-0.18
Manizales	18.5	17.7	-0.78	48.8	47.0	-1.79	59.9	57.1	-2.74
Monteria	16.7	16.7	-0.05	55.6	54.6	-1.00	66.8	65.6	-1.25
Villavicencio	14.5	12.6	-1.89	55.9	55.6	-0.30	65.4	63.7	-1.76
Pasto	17.7	19.7	1.99	54.8	52.2	-2.63	66.6	64.9	-1.62
Cúcuta	18.0	18.3	0.32	53.5	50.8	-2.77	65.3	62.2	-3.13
Pereira	18.6	17.7	-0.82	50.0	49.9	-0.08	61.4	60.7	-0.72
Bucaramanga	17.1	17.5	0.43	56.3	53.0	-3.29	67.9	64.3	-3.63
Ibagué	24.3	22.8	-1.55	53.5	53.4	-0.11	70.7	69.1	-1.56
Cali	15.2	14.8	-0.42	56.2	54.8	-1.40	66.3	64.3	-1.97

Fuente: DANE
Cobertura geográfica: 13 ciudades
Periodicidad: trimestral 13

ANEXO ESTADISTICO
Cuadro N° 2b
Encuesta Continua de Hogares (Continuación)

Variables / 13 ciudades	Población Económicamente Activa			Población en Edad de Trabajar			Población Económicamente Inactiva		
	II trimestre		Variación % II trimestre 2003-2004	II trimestre		Variación % II trimestre 2003-2004	II trimestre		Variación % II trimestre 2003-2004
	2003	2004		2003	2004		2003	2004	
Nacional (13 ciudades)	9,256	9,208	-0.51	14,502	14,873	2.56	5,246	5,665	7.98
Medellín	1,426	1,417	-0.64	2,306	2,349	1.87	880	932	5.94
Barranquilla	685	697	1.72	1,236	1,271	2.82	551	574	4.17
Bogotá, D.C	3,515	3,482	-0.92	5,300	5,443	2.70	1,785	1,961	9.81
Cartagena	346	355	2.83	669	691	3.19	324	335	3.57
Manizales	179	173	-3.14	299	304	1.50	120	130	8.42
Monteria	136	137	0.28	204	208	2.19	68	72	6.03
Villavicencio	149	150	0.61	228	236	3.38	79	86	8.63
Pasto	180	181	0.20	271	278	2.71	91	98	7.69
Cúcuta	402	395	-1.61	615	636	3.34	214	241	12.66
Pereira	299	303	1.34	487	499	2.46	188	196	4.26
Bucaramanga	507	491	-3.01	746	765	2.47	240	273	14.07
Ibagué	224	223	-0.60	317	322	1.63	93	100	7.02
Cali	1,208	1,203	-0.39	1,823	1,871	2.66	615	668	8.65

Fuente: DANE
Cobertura geográfica: 13 ciudades
Periodicidad: trimestral

ANEXO ESTADISTICO
Cuadro N° 2c
Encuesta Continua de Hogares (Continuación)

Variables / 13 ciudades	Población total (miles de habitantes)		Tasa de subempleo		
	II trimestre		II trimestre		Diferencia % II trimestre 2003-2004
	2003	2004	2003	2004	
Nacional (13 ciudades)	18,820	19,227	32.2	29.9	-2.33
Medellín	2,934	2,979	30.5	26.9	-3.53
Barranquilla	1,651	1,687	24.6	15.6	-8.93
Bogotá, D.C	6,831	6,993	32.8	30.3	-2.46
Cartagena	899	924	15.0	18.1	3.14
Manizales	385	389	35.3	30.9	-4.41
Monteria	263	267	35.5	37.9	2.35
Villavicencio	304	313	34.5	35.9	1.39
Pasto	364	372	33.0	39.8	6.72
Cúcuta	826	849	38.2	37.9	-0.26
Pereira	625	638	33.8	31.8	-1.98
Bucaramanga	977	996	39.8	35.5	-4.34
Ibagué	411	416	37.9	39.2	1.32
Cali	2,349	2,404	33.9	33.2	-0.68

Fuente: DANE
Cobertura geográfica: 13 ciudades
Periodicidad: trimestral

ANEXO ESTADISTICO
Cuadro N° 2d
Encuesta Continua de Hogares (departamentos)

Variables / Departamentos	% población en edad de trabajar			Tasa global de participación			Tasa de Ocupación			Tasa de desempleo			Tasa de Subempleo		
	II trimestre		Diferencia % II trimestre 2002-2003	II trimestre		Diferencia % II trimestre 2002-2003	II trimestre		Diferencia % II trimestre 2002-2003	II trimestre		Diferencia % II trimestre 2002-2003	II trimestre		Diferencia % II trimestre 2002-2003
	2002	2003		2002	2003		2002	2003		2002	2003		2002	2003	
Total Nacional	75.6	75.9	0.36	61.5	62.28	0.82	51.93	53.52	1.59	15.5	14.06	-1.45	34.0	31.53	-2.48
Antioquia	76.4	76.8	0.33	60.6	59.53	-1.09	51.10	51.11	0.00	15.7	14.15	-1.55	29.8	26.90	-2.90
Atlántico	74.4	74.7	0.38	55.0	54.85	-0.15	46.69	46.25	-0.44	15.1	15.67	0.56	28.8	19.11	-9.67
Bogotá, D.C	77.4	77.6	0.26	66.0	66.90	0.85	54.01	55.75	1.73	18.2	16.67	-1.55	34.4	33.04	-1.35
Bolivar	73.3	73.6	0.34	51.7	52.09	0.36	46.00	46.95	0.94	11.1	9.88	-1.20	26.5	13.54	-12.92
Boyacá	75.4	75.7	0.32	60.6	64.86	4.22	51.30	55.61	4.31	15.4	14.26	-1.14	34.3	40.48	6.19
Caldas	77.8	78.2	0.40	61.6	60.12	-1.45	51.46	49.27	-2.19	16.4	18.05	1.63	37.8	35.56	-2.29
Cauca	74.3	74.7	0.35	64.6	67.31	2.73	57.79	60.38	2.60	10.5	10.29	-0.22	40.6	37.39	-3.20
Cesár	71.6	72.1	0.49	56.7	54.54	-2.12	51.13	49.81	-1.32	9.8	8.67	-1.09	34.8	12.58	-22.24
Córdoba	74.9	75.4	0.58	60.7	61.08	0.35	50.76	53.27	2.50	16.4	12.79	-3.62	41.6	40.49	-1.10
Cundinamarca	78.3	78.7	0.44	62.0	65.21	3.21	50.26	54.90	4.64	18.9	15.81	-3.12	29.3	37.07	7.80
Chocó	71.8	73.0	1.15	65.7	66.53	0.84	60.83	62.07	1.24	7.4	6.70	-0.71	45.4	41.83	-3.59
Huila	74.0	74.5	0.48	60.0	65.48	5.51	47.23	54.91	7.68	21.2	16.15	-5.10	36.4	42.90	6.49
La Guajira	71.7	72.2	0.50	51.9	54.39	2.45	47.62	49.42	1.80	8.3	9.14	0.80	28.0	9.66	-18.31
Magdalena	73.3	73.6	0.38	52.7	52.70	-0.03	46.70	48.73	2.03	11.4	7.52	-3.91	30.2	10.34	-19.86
Meta	72.9	73.2	0.33	63.0	65.16	2.15	55.60	57.46	1.86	11.8	11.82	0.07	36.4	36.97	0.54
Nariño	74.8	75.1	0.35	66.4	70.28	3.91	56.26	63.03	6.77	15.2	10.32	-4.91	43.0	44.67	1.64
Norte de Santander	72.5	72.8	0.29	61.3	61.13	-0.16	52.72	51.63	-1.08	14.0	15.54	1.55	36.5	36.72	0.18
Quindío	77.1	77.5	0.34	63.5	60.89	-2.62	51.03	48.42	-2.61	19.7	20.49	0.83	35.1	29.19	-5.92
Risaralda	77.4	77.7	0.32	63.4	62.02	-1.35	52.93	51.99	-0.95	16.5	16.17	-0.30	37.6	35.98	-1.64
Santander	75.2	75.5	0.30	66.9	67.03	0.11	56.15	57.67	1.53	16.1	13.95	-2.14	32.0	33.48	1.49
Sucre	72.8	73.2	0.40	49.1	52.84	3.71	44.94	49.12	4.17	8.5	7.05	-1.48	27.7	11.42	-16.27
Tolima	76.4	76.9	0.48	63.8	63.79	-0.06	52.49	52.28	-0.21	17.8	18.04	0.26	41.7	39.19	-2.53
Valle	77.1	77.5	0.37	63.9	64.84	0.97	54.12	55.77	1.66	15.3	13.99	-1.28	35.6	34.53	-1.08

Fuente: DANE - Encuesta Continua de Hogares

Nota: Datos expandidos con proyecciones demográficas respecto a la población en edad de trabajar (P.E.T.), por dominio de estudio.

Nota: Por efecto del redondeo en miles, los totales pueden diferir ligeramente.

Nota: Toda variable cuya proporción respecto a la PEA sea menor al 10%, tiene un eror de muestreo superior al 5%, que es el nivel de calidad admisible para el DANE.

ANEXO ESTADISTICO
Cuadro N° 3
Comercio Exterior

Variables / Departamentos	Exportaciones No Tradicionales FOB			Importaciones CIF		
	I Semestre		Variación %	I Semestre		Variación %
	2003	2004 (p)		2003	2004 (p)	
Nacional	3,320,113	3,934,991	18.5	6,632,731	7,681,428	15.8
Antioquia	885,624	1,059,037	19.6	1,000,381	996,738	-0.4
Arauca	208	8,294	*	3,250	8,960	175.7
Atlántico	229,094	261,836	14.3	311740.8961	504869	62.0
Bogotá, D.C	31,979	300,931	*	2,998,005	2,842,882	-5.2
Bolívar	302,167	385,569	27.6	294,238	528,838	79.7
Boyacá	35,040	36,789	5.0	4,234	5,953	40.6
Caldas	47,637	69,834	46.6	57,382	72,748	26.8
Caquetá	6	563	*	47	90	89.8
Casanare	142	1,606	*	33,851	9,644	-71.5
Cauca	39,004	38,062	-2.4	84,394	67,779	-19.7
Cesar	3,626	20,231	457.9	12,543	105,058	*
Córdoba	4,625	6,864	48.4	11,069	18,339	65.7
Cundinamarca	969,316	816,214	-15.8	864,466	1,259,714	45.7
Chocó	1,497	1,311	-12.5	0	153	*
Huila	758	472	-37.7	10,859	14,465	33.2
La Guajira	814	357	-56.1	36,265	135,708	274.2
Magdalena	66,181	126,290	90.8	45,934	23,891	-48.0
Meta	692	688	-0.5	45,934	23,891	-48.0
Nariño	9,863	17,693	79.4	32,446	25,011	-22.9
Norte de Santander	6,404	10,874	69.8	17,499	33,005	88.6
Quindío	3,965	6,667	68.1	4,722	7,020	48.7
Risaralda	62,640	77,178	23.2	54,058	59,256	9.6
Santander	44,531	63,232	42.0	85,534	136,167	59.2
Sucre	11,395	12,139	6.5	267	933	249.4
Tolima	5,178	9,648	86.3	7,615	15,077	98.0
Valle del Cauca	456,376	525,924	15.2	644,046	793,604	23.2

Fuente: DIAN Cálculos: DANE
p cifras provisionales
* Variación superior a 500%

ANEXO ESTADISTICO
Cuadro N° 4
Sacrificio de ganado porcino

Variables / Departamentos	Total sacrificio de ganado porcino (cabezas)			Total sacrificio de ganado porcino (kilos)			Total sacrificio porcino machos (cabezas)			Total sacrificio porcino hembras (cabezas)		
	I Semestre		Variación %	I Semestre		Variación %	I Semestre		Variación %	I Semestre		Variación %
	2003	2004		2003	2004		2003	2004		2003	2004	
Nacional	530304	575391	8.50	45659970	49846749	9.17	385870	409798	6.20	144434	165593	14.65
Antioquia	192672	194529	0.96	18672463	18952879	1.50	163133	164261	0.69	29539	30268	2.47
Arauca	219	221	0.91	15330	15630	1.96	100	95	-5.00	119	126	5.88
Atlántico	10224	13754	34.53	715680	1204330	68.28	5112	6892	34.82	5112	6862	34.23
Bogotá, D.C	159346	185998	16.73	11039620	13081570	18.50	108443	125000	15.27	50903	60998	19.83
Bolívar	n.d	n.d	0.00	n.d	n.d	0.00	n.d	n.d	0.00	n.d	n.d	0.00
Boyacá	6997	7625	8.98	565311	618060	9.33	4768	4673	-1.99	2229	2952	32.44
Caldas	18411	24647	33.87	1776562	2386975	34.36	13817	17008	23.09	4594	7639	66.28
Caquetá	3182	3186	0.13	226900	295555	30.26	1929	1787	-7.36	1253	1399	11.65
Casanare	2390	1879	-21.38	191200	150320	-21.38	1199	964	-19.60	1191	915	-23.17
Cauca	1032	1103	6.88	76490	100159	30.94	850	717	-15.65	182	386	112.09
Cesar	202	265	31.19	14748	19702	33.59	187	141	-24.60	15	124	726.67
Córdoba	n.d	n.d	0.00	n.d	n.d	0.00	n.d	n.d	0.00	n.d	n.d	0.00
Cundinamarca	9900	11284	13.98	921348	1041199	13.01	6003	7140	18.94	3897	4144	6.34
Guajira	11364	10337	-9.04	789391	721743	-8.57	5971	5455	-8.64	5393	4882	-9.48
Huila	9271	9247	-0.26	781844	771541	-1.32	5036	4409	-12.45	4235	4838	14.24
Magdalena	3735	2162	-42.12	259512	150639	-41.95	1761	1078	-38.78	1974	1084	-45.09
Meta	11458	12451	8.67	990317	1040904	5.11	4425	4724	6.76	7033	7727	9.87
Nariño	7082	7766	9.66	743586	825514	11.02	3740	4106	9.79	3342	3660	9.52
Norte de Santander	n.d	n.d	0.00	n.d	n.d	0.00	n.d	n.d	0.00	n.d	n.d	0.00
Quindío	3095	4249	37.29	320387	409258	27.74	1929	2431	26.02	1166	1818	55.92
Risaralda	12305	9382	-23.75	1234922	933152	-24.44	10503	6523	-37.89	1802	2859	58.66
Santander	9960	10009	0.49	827489	851260	2.87	5060	4922	-2.73	4900	5087	3.82
Tolima	10155	10302	1.45	804446	819883	1.92	5271	5004	-5.07	4884	5298	8.48
Valle del Cauca	47304	54995	16.26	4692424	5456476	16.28	36633	42468	15.93	10671	12527	17.39

Fuente: DANE
Cobertura geográfica: 63 municipios
Periodicidad: trimestral
n.d no hay información disponible para este periodo.

ANEXO ESTADISTICO
Cuadro N° 5
Sacrificio de ganado vacuno

Variables / Departamentos	Total sacrificio de ganado vacuno (cabezas)			Total sacrificio de ganado vacuno (kilos)			Total sacrificio vacuno machos (cabezas)			Total sacrificio vacuno hembras (cabezas)		
	I Semestre		Variación %	I Semestre		Variación %	I Semestre		Variación %	I Semestre		Variación %
	2003	2004		2003	2004		2003	2004		2003	2004	
Nacional	938,547	1,019,778	8.65	408,331,626	441,323,576	8.08	684,125	719,047	5.10	254,422	300,731	18.20
Antioquia	140,434	139,752	-0.49	60,622,856	60,040,823	-0.96	113,424	108,145	-4.65	27,010	31,607	17.02
Arauca	4,309	4,830	12.09	1,480,340	1,657,170	11.95	277	268	-3.25	4,032	4,562	13.14
Atlántico	87,931	88,731	0.91	34,770,330	35,437,525	1.92	61,970	65,512	5.72	25,961	23,219	-10.56
Bogotá, D.C	217,457	238,425	9.64	110,715,360	121,048,290	9.33	199,900	215,628	7.87	17,557	22,797	29.85
Bolívar	17,167	24,687	43.80	6,973,050	10,181,510	46.01	5,220	13,276	154.33	11,947	11,411	-4.49
Boyacá	15,556	17,135	10.15	4,623,119	5,123,320	10.82	8,877	10,411	17.28	6,679	6,724	0.67
Caldas	50,834	51,395	1.10	22,781,113	22,673,613	-0.47	42,405	42,368	-0.09	8,429	9,027	7.09
Caquetá	8,673	11,150	28.56	3,226,069	4,031,160	24.96	2,545	3,351	31.67	6,128	7,799	27.27
Casanare	8,397	8,591	2.31	2,636,600	2,686,700	1.90	1,175	1,094	-6.89	7,222	7,497	3.81
Cauca	9,157	10,041	9.65	3,216,360	3,809,902	18.45	6,524	8,035	23.16	2,633	2,006	-23.81
Cesar	17,293	25,099	45.14	6,796,007	10,245,541	50.76	6,450	10,249	58.90	10,843	14,850	36.95
Córdoba	38,330	41,462	8.17	16,455,990	17,634,810	7.16	24,891	21,934	-11.88	13,439	19,528	45.31
Cundinamarca	53,750	55,391	3.05	21,770,171	21,779,327	0.04	38,453	39,342	2.31	15,297	16,049	4.92
Guajira	7,890	7,754	-1.72	3,097,753	3,048,142	-1.60	4,295	4,442	3.42	3,595	3,312	-7.87
Huila	19,193	20,860	8.69	6,827,816	7,293,885	6.83	6,086	6,549	7.61	13,107	14,311	9.19
Magdalena	17,031	15,364	-9.79	6,648,207	6,039,791	-9.15	3,735	8,333	123.11	8,650	7,031	-18.72
Meta	27,569	38,066	38.08	11,254,213	15,778,866	40.20	11,458	8,260	-27.91	19,545	29,806	52.50
Nariño	9,874	10,631	7.67	4,773,792	5,006,622	4.88	7,082	6,870	-2.99	3,459	3,761	8.73
Norte de Santander	13,841	28,108	103.08	5,368,104	10,916,137	103.35	n.d	16,745	0.00	5,559	11,363	104.41
Quindío	9,714	10,832	11.51	4,456,815	4,897,500	9.89	3,095	9,993	222.88	607	839	38.22
Risaralda	13,721	15,870	15.66	5,868,979	6,618,270	12.77	12,305	12,509	1.66	4,027	3,361	-16.54
Santander	75,086	80,596	7.34	30,388,650	32,320,518	6.36	9,960	51,251	414.57	21,728	29,345	35.06
Tolima	25,002	26,946	7.78	10,889,131	11,825,621	8.60	16,759	17,373	3.66	8,243	9,573	16.13
Valle del Cauca	50,338	48,062	-4.52	22,690,801	21,228,533	-6.44	41,613	37,109	-10.82	8,725	10,953	25.54

Fuente: DANE
Cobertura geográfica: 63 municipios
Periodicidad: trimestral
n.d no hay información disponible para este periodo.

ANEXO ESTADISTICO
Cuadro N° 6
Stock de vivienda

Variables / Departamentos	Stock total de vivienda			Total cabecera			Total resto			Total propia			Total arrendada			Total otro tipo de ocupación		
	I Semestre		Variación %	I Semestre		Variación %	I Semestre		Variación %	I Semestre		Variación %	I Semestre		Variación %	I Semestre		Variación %
	2003	2004		2003	2004		2003	2004		2003	2004		2003	2004		2003	2004	
Nacional	8,915,608	9,037,305	1.36	6,443,663	6518734	1.17	2,471,945	2,518,571	1.89	5,624,576	5,699,444	1.33	2,730,237	2,767,110	1.35	560,795	570,751	1.35
Amazonas	8,732	8,943	2.42	3,615	3,624	0.25	5,117	5,319	3.95	5,963	6,124	2.70	1,962	1,990	1.43	807	829	1.43
Antioquia	1,253,372	1,271,801	1.47	900,023	912,364	1.37	353,349	359,437	1.72	804,108	816,040	1.48	361,432	366,502	1.40	87,832	89,259	1.40
Arauca	51,009	52,638	3.19	29,997	29,997	0.00	21,012	22,641	7.75	37,059	38,385	3.58	11,216	11,372	1.39	2,734	2,881	1.39
Atlántico	361,015	365,458	1.23	324,514	326,970	0.76	36,501	38,488	5.44	249,800	252,744	1.18	90,126	91,104	1.09	21,089	21,610	1.09
Bogotá, D.C	1,583,038	1,612,621	1.87	1,578,047	1,607,325	1.86	4,991	5,296	6.11	851,029	866,931	1.87	710,422	723,623	1.86	21,587	22,067	1.86
Bolívar	321,084	323,898	0.88	216,034	216,360	0.15	105,050	107,538	2.37	231,477	233,652	0.94	71,618	71,996	0.53	17,989	18,250	0.53
Boyacá	300,159	300,787	0.21	111,638	111,871	0.21	188,521	188,916	0.21	208,201	208,637	0.21	74,524	74,679	0.21	17,434	17,471	0.21
Caldas	232,891	234,144	0.54	164,827	165,851	0.62	68,064	68,293	0.34	139,453	140,198	0.53	71,927	72,348	0.59	21,511	21,598	0.59
Caquetá	99,590	104,048	4.48	34,800	34,808	0.02	64,790	69,240	6.87	73,725	77,236	4.76	15,907	16,181	1.72	9,958	10,631	1.72
Casanare	52,447	52,879	0.82	34,144	34,254	0.32	18,303	18,625	1.76	28,387	28,667	0.99	19,779	19,864	0.43	4,281	4,348	0.43
Cauca	274,567	279,424	1.77	104,126	105,066	0.90	170,441	174,358	2.30	216,447	220,431	1.84	47,725	48,384	1.38	10,395	10,609	1.38
Cesar	183,244	185,801	1.40	120,544	121,635	0.91	62,700	64,166	2.34	123,381	125,156	1.44	44,838	45,361	1.17	15,025	15,284	1.17
Córdoba	261,259	265,067	1.46	133,560	135,013	1.09	127,699	130,054	1.84	206,368	209,446	1.49	33,287	33,693	1.22	21,604	21,928	1.22
Cundinamarca	492,042	503,734	2.38	266,966	275,718	3.28	225,076	228,016	1.31	288,577	295,284	2.32	147,795	151,931	2.80	55,670	56,519	2.80
Chocó	102,156	104,035	1.84	47,571	48,155	1.23	54,585	55,880	2.37	82,083	83,645	1.90	15,608	15,829	1.42	4,465	4,561	1.42
Huila	198,296	199,588	0.65	124,371	124,664	0.24	73,925	74,924	1.35	140,854	141,846	0.70	41,006	41,155	0.36	16,436	16,587	0.36
La Guajira	79,142	78,968	-0.22	70,400	70,651	0.36	8,742	8,317	-4.86	47,286	47,198	-0.19	28,446	28,399	-0.17	3,410	3,371	-0.17
Magdalena	192,298	193,438	0.59	143,648	145,480	1.28	48,650	47,958	-1.42	140,578	141,315	0.52	40,895	41,289	0.96	10,825	10,834	0.96
Meta	179,382	183,950	2.55	105,613	106,395	0.74	73,769	77,555	5.13	106,105	108,920	2.65	51,335	52,102	1.49	21,942	22,928	1.49
Nariño	280,005	282,606	0.93	123,046	123,598	0.45	156,959	159,008	1.31	212,318	214,408	0.98	45,840	46,142	0.66	21,847	22,056	0.66
Norte de Santander	248,936	249,932	0.40	177,461	177,761	0.17	71,475	72,171	0.97	168,627	169,324	0.41	68,182	68,407	0.33	12,127	12,201	0.33
Quindío	115,123	115,503	0.33	100,637	100,967	0.33	14,486	14,536	0.35	58,042	58,233	0.33	47,553	47,709	0.33	9,528	9,561	0.33
Risaralda	189,638	190,309	0.35	168,364	169,685	0.78	21,274	20,624	-3.06	109,096	109,394	0.27	66,858	67,315	0.68	13,684	13,600	0.68
Santander	384,468	386,425	0.51	260,653	262,022	0.53	123,815	124,403	0.47	237,083	238,284	0.51	121,634	122,264	0.52	25,751	25,877	0.52
San Andres	19,934	20,559	3.14	12,013	12,013	0.00	7,921	8,546	7.89	7,473	7,818	4.62	12,038	12,315	2.30	423	426	2.30
Sucre	140,718	140,556	-0.12	105,279	105,555	0.26	35,439	35,001	-1.24	111,075	110,926	-0.13	21,028	21,056	0.13	8,615	8,574	0.13
Tolima	309,514	311,646	0.69	197,709	198,700	0.50	111,805	112,946	1.02	186,694	188,031	0.72	91,901	92,425	0.57	30,919	31,190	0.57
Valle del Cauca	863,279	872,118	1.02	743,114	751,089	1.07	120,165	121,029	0.72	493,981	499,014	1.02	327,271	330,705	1.05	42,027	42,399	1.05

Fuente: DANE
Cobertura geográfica: departamental
Periodicidad: trimestral

ANEXO ESTADISTICO

Cuadro N° 7

Indice de costos de la construcción de vivienda (ICCV)

Variables / 15 ciudades	Indice de costos de la construcción de vivienda		
	I semestre		Diferencia %
	2003	2004	
Nacional	6.71	8.05	1.34
Medellín	8.02	8.66	0.63
Barranquilla	5.64	6.44	0.81
Bogotá	6.41	7.92	1.50
Cartagena	4.47	6.63	2.16
Manizales	6.87	8.80	1.93
Popayán	6.27	5.72	-0.56
Neiva	6.96	8.22	1.25
Santa Marta	3.08	10.87	7.79
Pasto	7.27	8.02	0.76
Cúcuta	5.09	4.68	-0.41
Armenia	6.57	8.74	2.17
Pereira	7.30	7.73	0.42
Bucaramanga	8.72	8.95	0.23
Ibagué	5.46	9.21	3.74
Cali	7.23	8.23	1.01

Fuente: DANE

Cobertura geográfica: 15 ciudades

Periodicidad: mensual

Licencias de construcción

Variables / Departamentos	Número total licencias aprobadas			Total área a construir (m2)			Número de licencias aprobadas para vivienda			Total área vivienda (m2)		
	I Semestre		Variación %	I Semestre		Variación %	I Semestre		Variación %	I Semestre		Variación %
	2003	2004		2003	2004		2003	2004		2003	2004	
Nacional	11,407	10,995	-3.61	5,807,075	5,878,816	1.24	9,750	9,415	-3.44	4,495,658	4,559,031	1.41
Antioquia	1,847	1,674	-9.37	1,025,918	800,062	-22.02	1,645	1,550	-5.78	857,547	694,306	-19.04
Arauca	14	13	-7.14	1,342	1,436	7.00	10	13	30.00	715	1,436	100.84
Atlántico	281	328	16.73	234,256	221,054	-5.64	228	275	20.61	125,992	179,960	42.83
Bogotá, D.C	2,051	1,901	-7.31	2,108,653	1,898,931	-9.95	1,497	1,353	-9.62	1,775,357	1,405,102	-20.86
Bolivar	62	75	20.97	44,769	51,416	14.85	38	48	26.32	16,027	34,788	117.06
Boyacá	504	453	-10.12	112,953	131,757	16.65	461	405	-12.15	85,589	94,316	10.20
Caldas	321	316	-1.56	89,020	77,920	-12.47	290	273	-5.86	78,215	66,983	-14.36
Caquetá	72	76	5.56	5,654	9,430	66.78	62	70	12.90	4,410	5,153	16.85
Casanare	76	78	2.63	38,759	16,736	-56.82	60	68	13.33	27,068	12,785	-52.77
Cauca	306	174	-43.14	57,282	66,237	15.63	290	162	-44.14	50,051	60,079	20.04
César	124	215	73.39	44,331	35,413	-20.12	104	193	85.58	24,756	26,441	6.81
Córdoba	146	128	-12.33	50,247	34,602	-31.14	123	109	-11.38	32,675	22,430	-31.35
Cundinamarca	797	668	-16.19	153,876	194,749	26.56	742	635	-14.42	120,297	158,742	31.96
Chocó	50	50	0.00	9,674	9,539	-1.40	45	45	0.00	7,222	6,862	-4.98
Huila	278	316	13.67	81,703	108,035	32.23	249	278	11.65	71,800	95,450	32.94
La Guajira	49	22	-55.10	23,237	3,860	-83.39	39	14	-64.10	6,626	2,365	-64.31
Magdalena	55	41	-25.45	55,504	28,450	-48.74	28	27	-3.57	15,037	14,683	-2.35
Meta	242	208	-14.05	94,333	76,446	-18.96	205	166	-19.02	83,424	57,893	-30.60
Nariño	397	330	-16.88	102,899	212,490	106.50	352	287	-18.47	80,995	162,351	100.45
Norte de Santander	285	186	-34.74	68,167	55,765	-18.19	191	144	-24.61	45,112	44,078	-2.29
Quindío	257	219	-14.79	100,015	62,078	-37.93	206	150	-27.18	43,541	29,382	-32.52
Risaralda	598	621	3.85	269,279	250,401	-7.01	541	548	1.29	173,414	195,827	12.92
Santander	326	529	62.27	233,275	405,000	73.61	254	419	64.96	156,353	345,760	121.14
Sucre	35	36	2.86	18,768	50,628	169.76	30	23	-23.33	17,076	43,329	153.74
Tolima	259	330	27.41	92,951	243,360	161.82	226	289	27.88	69,606	170,594	145.09
Valle del Cauca	1,975	2,008	1.67	690,210	833,021	20.69	1,834	1,871	2.02	526,753	627,936	19.21

Fuente: DANE
Cobertura geográfica: departamental
Periodicidad: mensual

ANEXO ESTADISTICO
Cuadro N° 9
Financiación de vivienda

Variables / Departamentos	Monto créditos individuales desembolsados para compra de vivienda nueva y lotes con servicios			Monto créditos individuales desembolsados para compra de vivienda usada		
	I Semestre		Variación %	I Semestre		Variación %
	2003	2004		2003	2004	
Nacional	358,927	368,759	2.74	198,604	204,683	3.06
Amazonas	7	0	0.00	39	12	-69.23
Antioquia	55,527	60,375	8.73	31,244	38,362	22.78
Arauca	57	0	0.00	518	187	-63.90
Atlántico	16,174	11,818	-26.93	9,734	10,275	5.56
Bogotá, D.C	203,198	175,130	-13.81	83,197	80,880	-2.78
Bolívar	13,134	545	-95.85	3,887	4,531	16.57
Boyacá	1,938	2,596	33.95	2,785	1,577	-43.38
Caldas	4,005	4,238	5.82	4,090	4,487	9.71
Caquetá	67	23	-65.67	1,116	639	-42.74
Casanare	76	52	-31.58	374	336	-10.16
Cauca	1,880	2,161	14.95	2,456	2,525	2.81
Cesar	1,592	1,856	16.58	1,836	1,661	-9.53
Córdoba	1,701	840	-50.62	1,581	831	-47.44
Cundinamarca	13,595	41,266	203.54	3,110	9,906	218.52
Chocó	148	59	-60.14	839	431	-48.63
Huila	1,406	1,286	-8.53	2,249	1,888	-16.05
La Guajira	444	143	-67.79	911	436	-52.14
Magdalena	2,976	3,170	6.52	2,289	1,398	-38.93
Meta	3,163	3,427	8.35	4,573	3,147	-31.18
Nariño	1,989	2,587	30.07	4,285	3,245	-24.27
Norte de Santander	2,277	1,792	-21.30	4,813	3,861	-19.78
Quindío	2,142	2,683	25.26	1,610	2,196	36.40
Risaralda	2,359	4,312	82.79	2,972	3,135	5.48
San Andrés	0	0	0.00	225	25	-88.89
Santander	4,281	12,701	196.68	6,012	7,244	20.49
Sucre	706	332	-52.97	1,173	623	-46.89
Tolima	2,157	2,218	2.83	4,314	5,640	30.74
Valle del Cauca	21,731	33,059	52.13	15,284	14,781	-3.29

Fuente: DANE
Cobertura geográfica: departamental
Periodicidad: trimestral

ANEXO ESTADISTICO
Cuadro N° 10
Transporte urbano de pasajeros

Variables / Ciudades	Promedio diario de vehículos en servicio			Número total de pasajeros transportados		
	I Semestre		Variación %	I Semestre		Variación %
	2003	2004		2003	2004	
Nacional	43,237	42,679	-1.29	2,174,368,324	2,065,896,861	-4.99
Armenia	328	327	-0.36	11,705,938	11,584,495	-1.04
Barranquilla	3,765	3,197	-15.09	219,167,040	182,488,396	-16.74
Bogotá, D.C	18,014	18,220	1.14	938,721,081	902,747,515	-3.83
Bucaramanga	1,930	1,955	1.26	92,633,980	93,509,340	0.94
Cali	4,109	3,993	-2.83	166,351,379	162,644,430	-2.23
Cartagena	1,890	1,880	-0.53	98,104,240	96,408,574	-1.73
Cúcuta	1,998	1,877	-6.06	87,664,608	77,284,689	-11.84
Florencia	135	137	1.11	6,455,395	5,556,015	-13.93
Ibagué	1,045	952	-8.93	38,156,426	35,109,826	-7.98
Manizales	744	747	0.36	38,844,494	39,793,983	2.44
Medellín	3,543	3,555	0.33	183,295,295	168,955,720	-7.82
Montería	322	306	-4.97	17,992,742	14,352,413	-20.23
Neiva	516	556	7.69	20,285,455	22,070,503	8.80
Pasto	372	387	3.99	16,714,891	16,938,906	1.34
Pereira	967	982	1.59	63,438,623	62,480,912	-1.51
Popayán	466	485	4.12	16,312,306	16,752,646	2.70
Quibdó	155	179	15.50	5,863,260	6,848,624	16.81
Riohacha	66	49	-25.94	4,874,801	3,196,600	-34.43
Santa Marta	901	862	-4.35	74,437,140	72,649,434	-2.40
Sincelejo	203	184	-9.53	8,188,026	7,363,967	-10.06
Tunja	421	465	10.46	15,180,976	17,596,523	15.91
Valledupar	395	400	1.31	14,078,921	12,470,888	-11.42
Villavicencio	953	989	3.85	35,901,307	37,092,462	3.32

Fuente: DANE
Cobertura geográfia: 23 ciudades
Periodicidad: mensual